

312.72-1
KER

MANUEL
DE LA NAVIGATION
DANS LA MER DES ANTILLES

ET DANS
LE GOLFE DU MEXIQUE

PAR
M. CH. PHILIPPE DE KERHALLET.

Capitaine de Frégate

VUES DE CÔTES



116928

PARIS

DÉPÔT - GÉNÉRAL DE LA MARINE

1854.

Ex

AVERTISSEMENT.

Les vues de côtes du Portulan général du globe, concernant la mer des Antilles et le golfe du Mexique, que publie le Dépôt général de la marine, sont principalement destinées à servir pour les atterrages, et pour éviter les dangers voisins de la côte ou situés à l'entrée des ports, en indiquant sous quel aspect on doit voir les terres pour s'écarter de ces dangers. Un assez grand nombre d'entre elles donnent les amers à suivre pour entrer dans les ports.

Ces vues ont été dessinées par M. Lauvergne, sous-commissaire de la marine, dont le remarquable talent est connu depuis trop longtemps, par les belles publications qu'il a faites après ses voyages de circumnavigation et par la collection des vues de la côte d'Afrique, pour que nous ayons besoin d'en parler ici.

Elles ont été gravées par Nyon, l'artiste le plus habile que nous connaissions pour ce genre de travail.

Nous avons choisi ces vues parmi celles qu'on trouve sur les cartes des différentes nations maritimes, et nous en avons pris un grand nombre parmi les vues manuscrites que renferment les Archives du Dépôt général de la marine. Tous les relevements sont corrigés de la déclinaison de l'aiguille aimantée. Au bas de chaque planche on a indiqué le nom des officiers aux dessins desquels les vues ont été empruntées, ou les cartes d'après lesquelles elles ont été copiées.

TABLE GÉNÉRALE DES VUES DE COTES.

TOME PREMIER.

Les Petites Antilles.

(CHAP. I et II.)

1^{re} planche.

La Barbade. — L'île.
La Grenade. — Ilots du canal de l'île Ronde.
Saint-Vincent. — L'île.
Sainte-Lucie. — L'île.
— Les pitons et les pitons des Canaries.
La Martinique. — L'île.

2^e planche.

La Martinique. — Le Vauclin.
— Le Diamant et le morne du Diamant.
La Guadeloupe. — L'île.
— La Pointe des Châteaux.
— La Basse-Terre et les Saintes.
— Le Port-Louis.
La Désirade. — L'île.
Les Saintes. — Les îles.

3^e planche.

Marie-Galante. — L'île.
La Petite-Terre. — L'île.
La Dominique. — L'île.
Antigua. — L'île.
— Entrée du Port-Anglais.
— Entrée du port de Falmouth.
— La baie des Cinq-Îles.

4^e planche.

Antigua. — Port de Saint-Jean.
— Amers pour le banc de Warrington.
— Terres du canal de Boon.
Mont-Serrat. — L'île.
Île Ronde. — L'île.
Nièves. — L'île.

5^e planche.

Saint-Christophe. — L'île.
Saint-Eustache. — L'île.
Saba. — L'île.
Saint-Barthélemy et Saint-Martin.
Saint-Barthélemy et la grande baie.
Saint-Martin. — Amer N. de la basse des Espagnols.

6^e planche.

Saint-Martin. — Amer de l'E. de la basse des Espagnols.
— Amer du N. E. et du S. O. de la basse des Espagnols.
— La baie du Marigot.
L'Anguille. — L'île.
Le Chien. — L'île.
Sombbrero. — L'île.
Sainte-Croix. — L'île.

7^e planche.

Virgin-Gorda et les îles Vierges.
Tortola. — Amer pour donner dans la baie de Old-Road.
Îles Vierges. — Amer pour éviter la basse de Santa-Monica.
— Amer pour donner dans le passage de Flanagan.

8^e planche.

Îles Vierges. — Les Marsouins et Virgin-Gorda.
Saint-Jean. — L'île.
Saint-Thomas. — Amer pour donner dans le port et terres de reconnaissance.
Fugleklippen.
Vièques et la Culebra.
Îles Vierges vues de la côte de Porto-Rico.

Les Grandes Antilles.

(CHAP. III, IV, V et VI.)

9^e planche.

Porto-Rico. — Côte N.
Desecho ou Zacheo. — L'île.
La Bière. — L'île.
Mona. — L'île.
Monito. — L'îlot.

10^e planche.

Saint-Domingue. — Cap de Raphaël, la Grange.
— Presqu'île de Samana.
— Caps de Samana et de Carbon.
— Vieux Cap-Français et port d'Argent.
— Cap d'Isabelle et Monte-Christi.
— Terres de la baie de Monte-Christi.

11^e planche.

Saint-Domingue. — Terres de la baie de Mancenille.
— Terres du Fort-Dauphin.
— Les Mamelles et les pitons des Flambeaux.
— Le Cap-Haïtien.
— Terres de la baie de l'Acul.

12^e planche.

Saint-Domingue. — L'île de la Tortue.
— Le port de la Paix.
— Le port à l'Écu.
— Presqu'île du môle de Saint-Nicolas.
— Côte depuis la pointe de la Plate-Forme jusqu'à l'anse Rouge.

13^e planche.

Saint-Domingue. — Côte depuis le port du Piment jusqu'à la baie des Gonaïves.
— Baie des Gonaïves.
— Baie de Saint-Marc.
— Côte depuis Saint-Marc jusqu'à la pointe des Vases.
— Côte depuis la pointe des Vases jusqu'à la Grande-Rivière.
— Côte depuis le Port-au-Prince jusqu'à Léogane.

14^e planche.

Saint-Domingue. — Île de la Gonave.
— Terres entre le bourg de l'anse à Veau et la baie de Miragoane.

Saint-Domingue. — Terres entre Miragoane et l'îlot du grand Goave.
— La presqu'île du Bec-à-Marsouin.

15^e planche.

Saint-Domingue. — Baie des Baradaïres.
— Les Caïmites.
— Terres entre le bourg de Jérémie et les Caïmites.
— Cap de Dame-Marie.
— Anse de Nault.

16^e planche.

Saint-Domingue. — Cap de Tiburon.
— Baie du cap de Tiburon.
— Tapions et port de Jacquemel.
— Alta-Vela.
— Île de Sainte-Catherine.
— Cap Cansado.
— Entrée de l'Ozama.

17^e planche.

La Jamaïque. — Pointe de Morant.
— Les montagnes Bleues.
— Le port de Morant.
— Port-Royal, amers des Passes.
— Old-Harbour, amers des Passes.
— La montagne de la Tête du Dauphin.
— Entrée du port de Lucea.
— Port d'Anota.

18^e planche.

Cuba. — L'Enclume de Baracoa (el Yunque).
— Terres à l'E. du port de Guantanamo.
— Entrée du port de Guantanamo.
— Montagnes de Nimanima et entrée du port de Santiago de Cuba.
— Pics de Tarquin et de l'Œil du Taureau.
— Montagnes du Saint-Esprit dans le N. E. de la Trinité.

19^e planche.

Cuba. — Montagnes de Potrillo, près du port de la Trinité.
— Montagne de la Selle, au-dessus de la ville de la Trinité.
— Montagnes de San-Juan, dans l'O. de la Trinité.
— L'île de Pinos.
— Le cap des Corrientes.
— Le cap de Saint-Antoine.
— Montagnes de Saint-Sebastien.
— Montagnes de Buena-Vista.
— La Selle de Buena-Vista.

20^e planche.

Cuba. — Pain de Guajaibon.
— Table de Mariel.
— Amer pour entrer dans le port de Bahia-Honda.
— Mamelles de Managua.

21^e planche.

Cuba. — La Selle de Gibara ou de Xibara.
— La Table de Manati.
— La caye du Romano.
— Le Pain de Matanzas.
— Mamelles de Camarioca.
— Montagnes de Jaruco à l'O. de Matanzas.
— Entrée du port de Matanzas.

Îles de Bahama.

(CHAP. VII.)

22^e planche.

Îles de Bahama. — La caye de Sel (îles Turques).
— La caye de Sable (îles Turques).
— Amers pour entrer au mouillage du Nid des Faucons.
— La Grande-Inague.
— Black-Rock, près de la pointe S. E. de la Grande-Inague.
— Black-Bluff, sur la côte S. de la Grande-Inague.

23^e planche.

Îles de Bahama. — Hot du Château (groupe de Crooked).
— Île d'Acklin (groupe de Crooked).
— Île de la Fortune (groupe de Crooked).
— Rochers de Mira-por-Vos (groupe de Crooked).
— Amers pour le mouillage de De Mayne.

24^e planche.

Îles de Bahama. — Entrée du port de Clarence de l'île Longue.
— Amer pour donner dans le canal de Nurse (Nourrice).
— Amer pour entrer dans le port des îles de Ragged.
— Les cayes d'Orange.
— Les Riding-Rocks.
— La caye de Gun.

25^e planche.

Îles de Bahama. — Rochers de Hen et de Chickens (groupe des Isaacs).
— Le grand Isaac.
— Le petit Isaac.
— Les rochers les Frères.
— Entrée du Grand-Port des îles de Berry.

26^e planche.

Îles de Bahama. — Le grand Stirrup (îles de Berry).
— Le petit Stirrup (îles de Berry).
— Côte N. E. de la Nouvelle-Providence.

27^e planche.

Îles de Bahama. — Amer pour franchir la barre du port de Nassau.

Iles de Bahama. — Amer pour pénétrer dans le port de Nassau.
— Cayes des Six-Shillings.
— Amer pour suivre le canal de Fleeming ou des Six-Schillings.
— Amer pour le canal du Navire (Ship channel).
— Amer pour le canal de la caye de Wax.

28^e planche.
Iles de Bahama. — Amer pour la Wide-Opening.
— Amer pour entrer dans le port d'Exuma.
— Phare et côte d'Abaco.
— Côte S. d'Abaco.

29^e planche.
Iles de Bahama. — Entrée du Petit-Port de l'île d'Abaco.
— Entrée du port du Pélican.
— Rocher de Memory.
— Partie S. de l'île du grand Bahama.
— Cayes d'Elbow et le phare (Banc de la caye de Sel).

30^e planche.
Récif de la Floride et cayes des Martyrs.—Cayes de Marqués.
— L'île Ronde.
— La caye Double.
— Caye de Cray-Fish.
— Caye de l'Ouest ou caye de Hueso.

31^e planche.
Récif de la Floride. — Cayes des Vaches (partie O.).
— Cayes des Vaches (partie S. O.).
— Cayes des Viboras.
— Le Vieux-Matacumbe.
— Cayes de Lignum Vita et d'Umbrella.

32^e planche.
Récif de la Floride. — Caye de Samboes.
— Caye du morne de la Selle.
— Caye de Looc.
— Les trois îles à l'O. de Bahia-Honda.
— Passe de Bahia-Honda.

Récif de la Floride. — Caye de Cabbage-Tree.

33^e planche.
Récif de la Floride. — Le Nouveau-Matacumbe.
— L'île Longue et la caye de Largo.

34^e planche.
Iles de Bermudas. — Montagne de Wreck.
— Les collines de Gibbs.
— Le cap de Saint-David.
— Entrée du mouillage de Murray.
— Côte de l'île de Saint-Georges, prise du mouillage de Murray.

TOME SECOND.

LA MER DES ANTILLES.

La côte de Venezuela. (CHAP. X et XI.)

55^e planche.
Vues des terres à l'atterrissage de la Demerari.
Ville de George à l'embouchure de la Demerari.
Bouches du Dragon.
Île du Mono.
Île de Chaca-Chacare.

56^e planche.
Port-d'Espagne.
Côte O. de la presqu'île du golfe de Cariaco.
Île de Buen-Ayre.
Le petit Curazao.

57^e planche.
Le grand Curazao.
Deux amers pour entrer dans la baie de Santa-Anna.

La côte de la Nouvelle-Grenade. (CHAP. XII.)

58^e planche.
Cap de la Vela.
Hautes terres de Santa-Marta.
Entrée du port de Santa-Marta.

La ville de Santa-Marta.
Port de la Sabanilla.

59^e planche.
L'île de la Tierra-Bomba du port de Carthagène.
Amer pour la Boca-Grande.
Amer pour donner dans le port de Carthagène.
Cap du Manzanillo.
Port de Chagres.

40^e planche.
Canal du Tigre et terres de la lagune de Chiriqui.
Baie de Chiriqui.
Amer du canal Valiente.
Baie de Bluefield.

41^e planche.
Bouche du Toro.
Amer pour donner dans cette bouche.
Bouche du Dragon.
Amer pour donner dans cette bouche.

La côte de Guatemala. (CHAP. XIII et XIV.)

42^e planche.
Pointe Blanca.
Hauteur de la Tortue (Turtle-Bogue), près de Saint-Juan de Nicaragua.

Lagune de Blewfield.
Île de Saint-André.
Quatre amers pour donner dans les passes de la baie de Santa-Catalina (île de la Vieille-Providence).

45^e planche.
Caye S. E. du banc Serrano.
Terres entre la lagune de Brewer et Truxillo.
Amer pour aller au mouillage de Dunbar (île de Bonacca).
Port d'Omoa.
Terres au S. de la baie de Honduras.

44^e planche.
Cap des Trois-Pointes.
Entrée de la baie de l'Hôpital.
Terres à l'O. de la baie de Honduras.
Les Sept-Montagnes.
Port des Mugerès (côte E. du Yucatan).

LE GOLFE DU MEXIQUE.

La côte du Mexique. (CHAP. XVI.)

45^e planche.
Vigie de Chuburna.

Ville et château de Sisal.
Entrée de la lagune des Terminos.
Rivière d'Alvarado.
Pic de Saint-Martin.
Pics d'Orizaba et du Coffre de Perote.

46^e planche.
Île du Medio.
Anton-Lisardo.
Anegadilla, Topatillo, etc.
Île des Sacrificios.
Ville de la Vera-Cruz.
Amers pour entrer dans le port de la Vera-Cruz.

47^e planche.
Pointe de Zampaola.
Terres au S. du cap Roxo.
Terres au N. du cap Roxo.

La côte des États-Unis. (CHAP. XVII.)

48^e planche.
Belle-Île.
L'île du Chat (Cat), à l'E. du Mississipi.
L'île du Navire (Ship), à l'E. du Mississipi.

La Barbade lorsque sa pointe N. reste dans l'O.N.O. à 27 milles.



Le Grison

Ilet Rond

Ilet de la Tante

Pierre percée

Cap David

Ilets du canal de l'Ilet Rond vus de l'O. (Grenade)



Saint-Vincent dans le S. 1/4 S.O. à 12 milles.



Sainte-Lucie au N.O. 1/4 O. à 11 ou à 12 milles.




N. n° E.

Les Pitons

Les Pitons des Canaries

Partie de Sainte-Lucie, vue à 17 ou à 18 milles.




La Martinique, la pointe O. restant dans le S.O. à 9 milles.





O. 11° N.
Le Mont de Vauclin à 12 milles.

La Martinique.



O. 7° N.
P^{te} des Salines.

Le Diamant à 12 milles.

Morne du Diamant.

La Martinique.



La Guadeloupe dans l'O. S. O. à 55 milles.



O. 5° N.
Pointe des Châteaux à 9 milles (Guadeloupe)



La Basse-Terre à 9 milles (Guadeloupe)

P^{te} du Vieux Port

Les Saintes.



E. 15° N.
Le Port-Louis (Guadeloupe)



La Désirade dans l'O. ¼ S. O. à 15 milles.



Les Saintes dans le N. E. ¼ E. à 18 milles.




Marie-Galante.



La Petite-Terre.



La Dominique restant dans l'E.



La Pte de Freeman par l'angle O. du mur du Jardin du Gouvernement restant au N. 18° E. fait parer le banc de la Pte Charlotte et passer dans des fonds de 6 mètres.

Port Anglais (Antigua)




La Pointe E. de l'île Black par la maison fait parer le banc des Bishops et conduit au mouillage.


Baie de Falmouth (Antigua)



Antigua dans l'O.N.O. à 27 milles.



Terres de la Baie des Cinq-iles (Antigua)




Terres du Port de Saint-Jean (Antigua) vues de l'île de Sable.



La montagne de Scott ouverte au N de l'église de Kirk restant au S. 51° E. fait passer par 13 mètres dans le N. E. du banc de Warrington.

Port de Saint-Jean (Antigua)



La montagne de Drew par le mât de pavillon du Fort de James restant au S. 51° E. fait passer par 9 mètres dans le S. O. du banc de Warrington.


Port de Saint-Jean (Antigua)




Terres du Canal de Boon (Antigua)




Mont-Serrat dans le S. O. 1/4 O. à 50 milles.




l'île Ronde dans le N. 1/4 N. E. à 12 milles.



Mont-Serrat au N. O. 1/2 N. à 24 milles.




Nièves dans l'E. 1/4 N. E. à 13 milles.




Saint-Christophe à 12 milles.

Nièves à 56 milles.



Saint-Eustache dans le S. S. E. 1/2 E. à 27 milles.



Saba dans le S. S. O. à 21 milles.



Vue de Saint-Barthélemy et de Saint-Martin.




I. de la Fourche.

Rochers de Groupers

Saint-Barthélemy.




Saint-Martin dans le N. 1/4 N. E. à 9 milles.




La Maison de Nesbitts au N. N. E. par le Mât de pavillon de la ville fait passer sur le sommet de la roche du Prosélyte. (4 metres)

Grande-Baie (Saint-Martin)



Le Rocher de Crole ouvert par la P^{te} N. fait passer au N. de la basse-Espagnole.

Saint-Martin.



Montagne d'Arden.

F. de Willem.

I. de Pinels.

La Pointe E. de l'île de Pinels par le Fort de Willem restant au S. S. O. $\frac{1}{2}$ O. fait passer dans le S. et dans l'E. de la basse Espagnole.

Saint - Martin.



Haute Terre de l'O. de Saint-Barthélemy.

I. de Tintamarre.


P. S. O.

I. de la Fourche.

Saint-Christophe.

Nièves.

La Haute Terre de l'O. de Saint-Barthélemy par la Pointe S. O. de l'île de Tintamarre restant au S. E. $\frac{1}{4}$ S fait passer très-près au N. E. et à l'Est de la basse Espagnole. L'extrémité de Saint-Barthélemy ouverte à l'O. de la même Pointe de Tintamarre en fait passer dans le S. O.



Le Grand Gibraltar.

Le Fort.

Vue du Mariçot prise du haut fond de la Médée (Saint-Martin)



L'Anquille dans l'E. N. E. $\frac{1}{2}$ N. à 18 milles.



L'île du Chien (l'Anquille) dans le N. N. E. à 12 milles.



Sombbrero dans le N. N. E. $\frac{1}{2}$ N. à 12 milles.

Sainte-Croix dans l'E. à 18 milles environ.




Aspect des îles Vierges lorsque le pic de la Vierge reste au N.N.E.




Vue des terres aux environs de la Baie de Road.



Suite de la vue précédente.



Amer pour entrer dans le Port de Road (île de Tortola) les cocotiers de la Caye de Wickham par le pic de Todman.
Port de Road.



En venant de l'O, la P^{te} de l'île du Bœuf ouverte au S. du rocher extérieur de la Pointe de Nora-Hatzel restant à l'E. 13° N. fait passer au S. du banc de Danemark.


Port de Road.



Le Mont de Belle-vue par les rochers Indiens restant au N.N.E. 1/2 N. donne un alignement qui fait traverser le canal de Flanagan.



Le Fort de Charlotte par le plus haut des rochers Indiens restant au N. 2° 45' E. donne un alignement qui passe dans l'E. de la basse de Santa-Monica.



Amer pour entrer dans le Port de St Thomas: le côté O. de la cuisine par le côté E. de la Tour du Phare.



La maison de Vanning de l'île de St James par la Pt^e de Patrick fait passer sur la roche du Packet.




Colline du Signal. (Port de Saint-Thomas.)




M^t du Pavillon. (Port de Saint-Thomas.)


I. de Saint-Thomas.

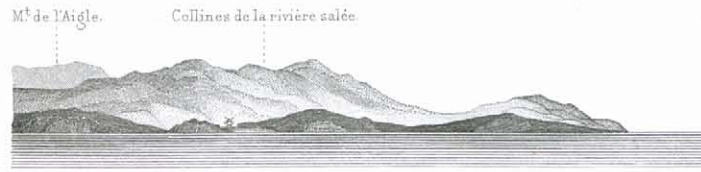


Le Franske-Seiler ou le Brigantin dans le S.O. ½ S. (Cañal du Passage)

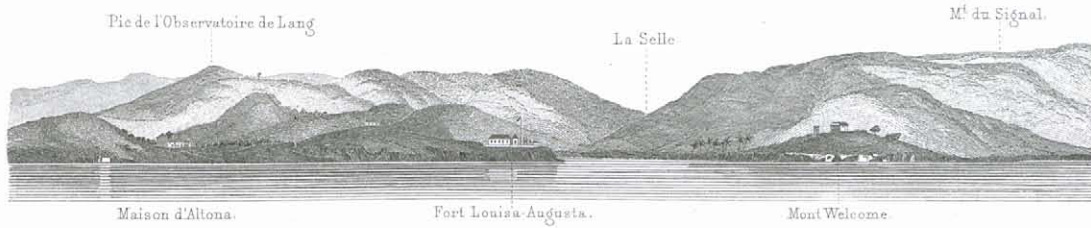


Fugleklippen ou Ile d'Aves près de Saint-Thomas.






Le morne de Barons ouvert de la pointe de la rivière salée: (restant au S. 88° 0) alignement qui fait parer le banc Écossais.



Entrée du port de Christianstæd



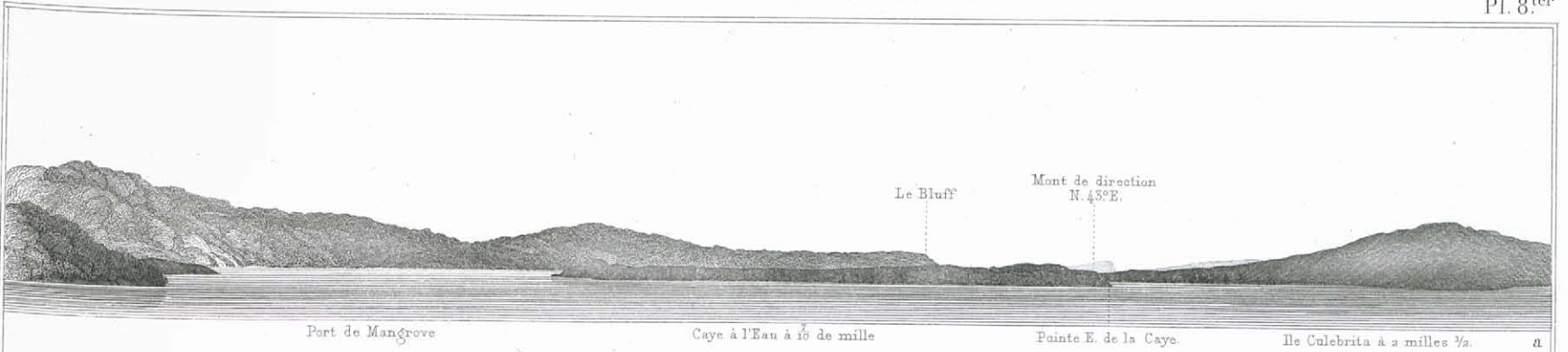
Alignement pour atteindre le mouillage de la Caye Green.




Alignement pour passer à l'O. de la Caye de Buck, et atteindre le mouillage de cette île.





Port de Christianstæd.



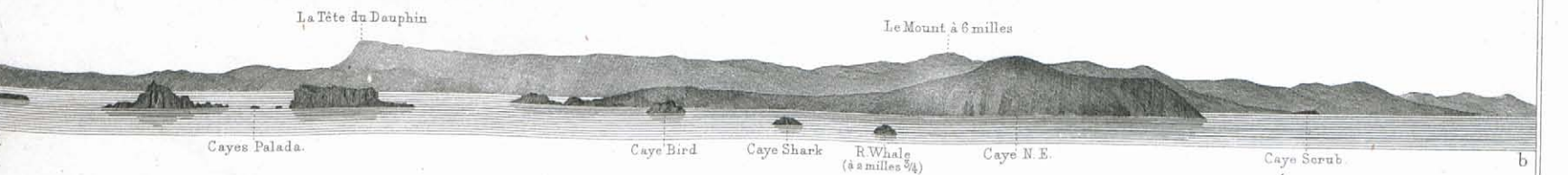
Amer pour le Canal du S. de la Culebra.



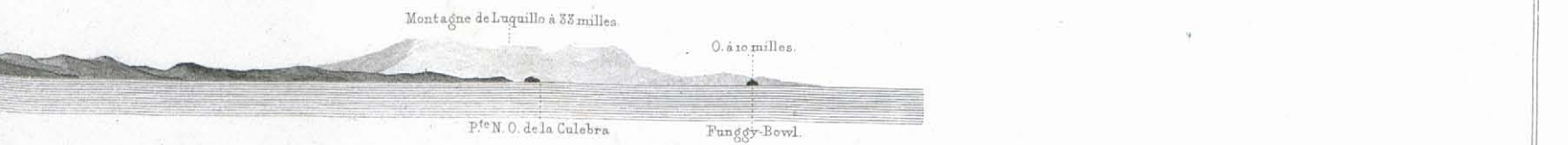
Le Port dans l'île de la Culebra.




Côte N. de la Culebra.




Côte N. de la Culebra.





Cap S^t Jean à 12 milles.

Vue N^o 3. Côte N. E. de l'île de Porto-Rico.



Sierra de Luquillo, la côte à 4 milles.

suite de la Vue N^o 3.




suite de la Vue N^o 3.




I. du Desecho ou de Zachée, à l'Est.

Partie de Porto-Rico.




I. de la Bière ou de Caja à Muertos, à 9 milles.

I. du Hamac ou du Hammock.



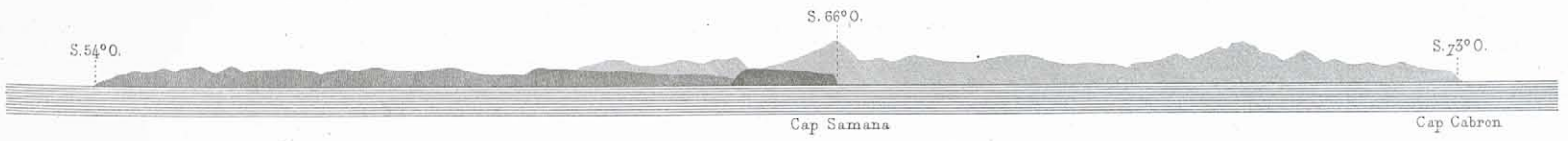
I. de Mona, à l'E. S. E.




I. du Monito



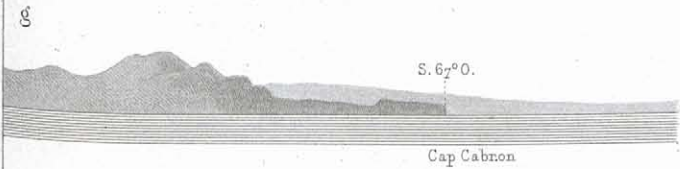




Vue N° 4. Presqu'île de Samana à 13 milles.




Vue N° 5. Presqu'île de Samana à 7 milles



suite de la Vue N° 5.




Le Vieux Cap-Français.



Le côté O. du sommet de la montagne par la pointe E. de l'entrée, est l'amer de la passe.
Port d'Argent



Cap d'Isabelle, vu de l'O.



Monte-Christi. à 5 milles.




Vue N° 6. Côte Nord de S^t Domingue.



suite de la Vue N° 6.



Baie de Mancenville.



Environs du Fort-Dauphin.




Environs du Fort-Dauphin.



Baie du Cap-Haïtien.



Terres de la Baie de l'Acul.



Terres de la Baie de l'Acul.



I. de la Tortue. La pointe E. restant au S.E. $\frac{1}{4}$ E; la pointe N. à l'O. distante de 9 milles.



M. du Port de la Paix.

Terres de Saint-Domingue.

I. de la Tortue restant au S. O. à 9 milles.



Le Port de la Paix à 3 milles de distance.



Le Port à l'Écu au S. à 15 milles de distance.



Entrée du Port

S.S.O.

Presqu'île du môle de Saint-Nicolas.

C. de Saint-Nicolas.

C. des Fous



Baie de Hène


Anse rouge

La Plate-forme


Côte depuis la Plate-forme jusqu'à l'anse Rouge.



Côte depuis le port du Piment jusqu'à la baie des Gonaïves.



Baie des Gonaïves.




Baie de Saint-Marc.




Côte depuis Saint-Marc jusqu'à la pointe des Vases.



Côte depuis la pointe des Vases jusqu'à la Grande-Rivière.



Côte depuis le Port-au-Prince jusqu'à Léogane.



I. de la Gonave.

B. de Miraçoane.

Le Trou long

L'Anse trouvée

a

Côte depuis le village de l'anse à Veau jusqu'à la baie de Miraçoane. à 4 milles de la terre.

a

Grande rivière de Nippes.

L'Anse à Veau

Suite de la vue précédente.

Ilet du Grand Goave.

Tapon du Grand Goave

Le Petit Goave

a

Côte depuis la baie de Miraçoane jusqu'à l'ilet du grand Goave. à 4 milles de la terre.

a

Suite de la vue précédente.

N. N. O.

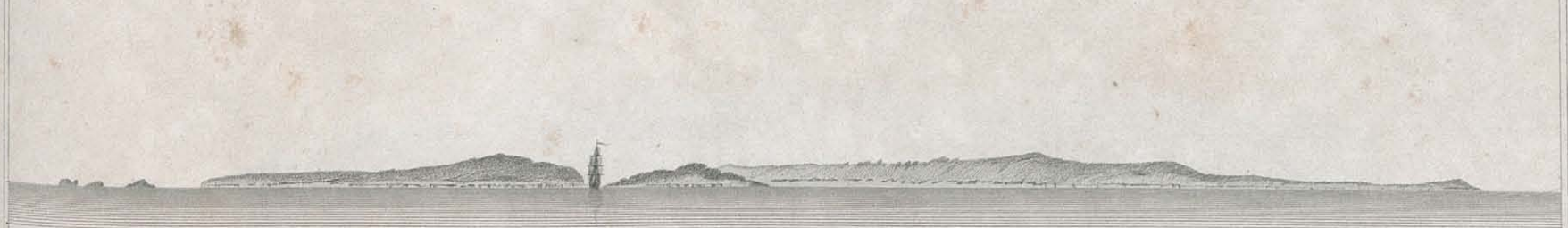
Le Bec à Marsouin à 6 milles

Presqu'île du Bec à Marsouin.




Presqu'île du Bec à Marsouin.

Entrée de la Baie des Baradaïres.



Passage entre les Caïmites.



Vue de la côte depuis le bourg du trou de Jérémie jusqu'aux îlets du Roi auprès des Caïmites, à la distance de 4 milles.



Suite de la vue précédente.



Cap de Dame-Marie à 6 milles.

Cap de Tiburon.



Anse et Ville de Nault.



S.E.

Cap de Tiburon.

Le Cap



N.O.

Le Cap

Cap de Tiburon.



Cap des Fous

Cap de Tiburon

pte de Burgos

Pte des Aiguilles

Baie du Cap de Tiburon.



Les Tapions blancs

N.N.E.

N 1/2 N.E.

Baie de Bayaneta

Les Tapions rouges

Baie de Jaquemel

Terres des environs de la Baie de Jaquemel.



N.E.

Est

Nord

Alta-Vela à 1 mille 1/2.

Alta-Vela à 1 mille 1/2.

Ile de Sainte-Catherine.




Nord

Cap Cansado à 6 milles.





Fort du Torillo

Entrée de l'Ozama.
(Port de Santo Domingo)




L'Homenage

Pour entrer dans l'Ozama il faut ramener au N 1/4 N.E. la tourelle A, courir ensuite dessus en la tenant ainsi jusqu'à ce que l'on en soit à l'encablure, venir alors sur tribord en gouvernant au N 55° E pour se mettre sur le méridien de la pointe de sable de la rive gauche. Faire route sur cette pointe en la tenant au N 1/4 O. jusqu'à ce que l'Homenage reste à l'O faire alors le N.N.O 1/2 N




Amer pour entrer par l'E.: Le mât de pavillon du fort de Charles par celui de la batterie des Apostles.

Port de Kingston.



Amer pour le canal du S.: La balise noire et blanche de la roche du milieu par la balise noire du fort d'Augusta.

Port de Kingston.



Amer pour entrer dans le port: Le ravin A par l'île aux Pigeons.



Amer de la passe de la Demi-lune. Le mont Cudjoe au Nord.

Port de Old-Harbour.




La coupure A par le sommet de la maison E. est l'amer de la passe d'entrée du Grand-môle.



La tête du Dauphin, vue prise sur le Banc-nouveau.



Port de Lucea.




En tenant le magasin du Wharf de Gray ouvert à l'E. de l'auberge de Gray située sur la montagne, on pare le banc du Schoolmaster.

Baie d'Anota.



L'arbre par la tranche E. de la tête du Dauphin donne un amer qui fait passer par 5 mètres dans la passe du milieu du port.

Port de la Savana de la Mar.



l'Enclume de Baracoa

Vue N° 9. l'Enclume de Baracoa, à 8 milles 1/2.




Terres à l'Ouest du Port de Guantanamo. (côte S. de Cuba)



l'Entrée.

Entrée du Port de Guantanamo.



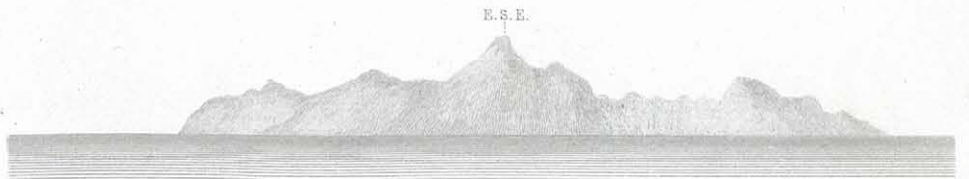
Mont de Cobre.

P^{te} E. d'entrée du Port.

Montagnes de Nimanima, et entrée du Port de Santiago.



Pic de Tarquinio à 70 milles.



Pic de Ojo-del-Toro à 24 milles.




Montagnes du Saint-Espirit, situées dans le N. E. de la Trinité.



Pic de Potrerillo à 51 milles.


Montagnes au N. de la Trinité. (côte S. de Cuba)



Montagne de la Selle au dessus de la ville de la Trinité.



Montagnes de San-Juan dans l'O. de la Trinité.



I. de Pinos.



P^{te} de Maria-gorda.

Le Cap.

Cap des Corrientes.



Cap de Saint-Antoine à 5 milles.



La Selle de Buena-vista.

La Crête de Caq.

Montagnes de Saint-Sébastien. (côte N. O. de Cuba)



La Selle de Buena-vista.



Montagnes de Buena-vista à 40 milles.



Pain de Guajaibon, ou Montagne de la Selle.



Table de Mariel.



Le pain de Cabañas.

Amer pour donner dans la passe: Le ravin A restant au S. 14° E. par le Fort.
Entrée du port de Bahía-honda à 5 milles.



Montagnes de Jaruco.

Mamelles de Managua.

(Ramenées au S. elles conduisent à l'entrée du port de la Havane)

Vue des terres situées à l'O. du pain de Matanzas.



S. 17° O.

Cap Maysi à 9 milles 1/2

Vue N° 7. Côte Est de Cuba.



S. 66° O.

S. 81° O.

l'Enclume à 35 milles

suite de la Vue N° 7.



N. 85° O.

suite de la Vue N° 7.



S. 22° E.

Tour. Cap Maysi à 12 milles


Vue N° 8. Côte Est de Cuba.



S. 50° O.

Mata à 14 milles


suite de la Vue N° 8.





S. 75° O.

l'Enclume à 32 milles.

suite de la Vue N° 8.





N. 42° O.



Ilot du Château, à 6 milles (Groupe de Crooked.)



Ile d'Acklin, restant au N.E. (Groupe de Crooked.)

N. 65° E.



Ile de la Fortune, à 4 milles 1/2 (Groupe de Crooked.)

Rochers du Banc de Mira por vos, restant à l'O.N.O.



Le rocher du N. (A) très peu ouvert par la Caye S. fait ranger l'accore O. du Banc par 18 mètres d'eau.

Rochers du Banc de Mira por vos.



Le mât de pavillon de Landrail, lorsqu'il reste au N. 10° E. par la ferme de la marne est l'amer qui conduit au mouillage.

Mouillage de Demayne. (Groupe de Crooked.)



Entrée du Port de Clarence. (Ile Longue, accore E. du Grand Banc.)



Entrée du Canal de Nurse. (accore E. du Grand Banc.)




Entrée du Port des Iles Ragged. (accore E. du Grand Banc.)



Les Cayes d'Orange. (accore O. du Grand Banc.)




Les Riding-Rocks. (accore O. du Grand Banc.)



Les Riding-Rocks.



La Caye de Gun. (accore O. du Grand Banc.)



La Poule à 5 milles.

Hen and Chickens, ou la Poule et les Poussins. (accore N.O.)



O.S.O.

O. 1/2 S.

S.S.O.


Les Poussins.

La Poule.

Le Grand Isaac.

Le Grand Isaac.

Le Grand Isaac à 2 milles.



E. 1/2 N.

Le Grand Isaac. (accore N.O.)



S.E.

S.S.O.

Isaac de l'E.

Isaac du milieu.

Le Petit Isaac

Les Petits Isaacs. (accore N.O.)



Sud

S. O. 1/2 O.

Les Frères de l'E.

Les Frères de l'O.

Les Frères. (accore N.O.)



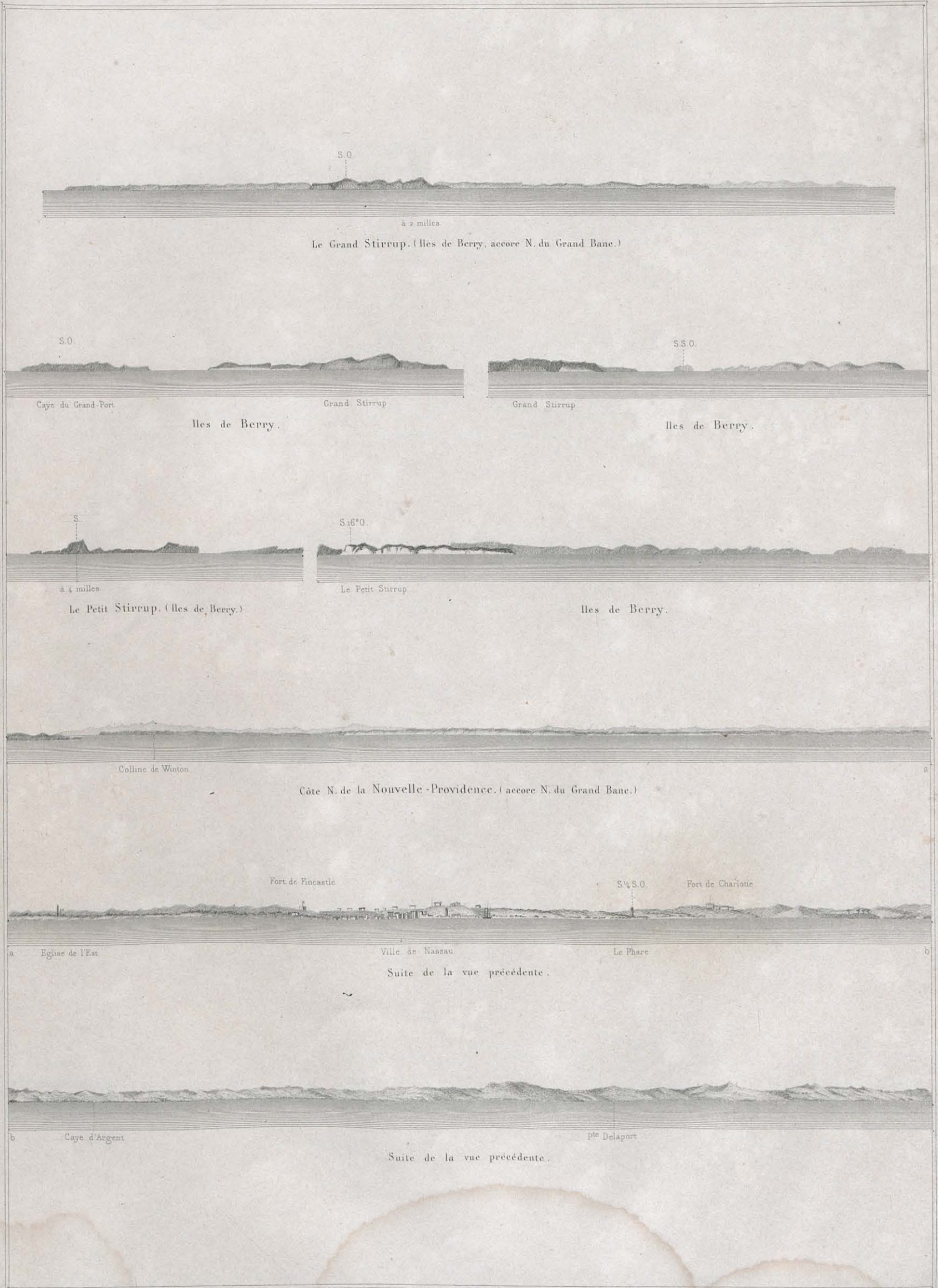
O. 1/2 S.

Caye du Grand Stirrup.

I. de Coat.

I. de Berry.

Entrée du Grand-Port, prise de l'accore des sondes. (accore du N.)






La Balise de Tony par l'Obélisque tenu au S. 13° O. est l'amer à prendre pour franchir la barre du port de Nassau et il doit être suivi jusqu'à ce que l'on soit sur celui indiqué dans la vue suivante.

Port de Nassau. (Nouvelle-Providence, accore N. du Grand Banc.)



La Vigie par la Coupole de la prison ramenée au S. 54° E. est l'amer à suivre pour aller au mouillage quand on quitte l'amer précédent

Port de Nassau. (Nouvelle-Providence.)



Cayes des Six-Shillings. (accore N. du Grand Banc.)



Balise de Shannon à 1 mille 3/4. Iles de Pinalico à 5 milles
Pour suivre le Canal des Six-Shillings après qu'on y est entré il faut tenir les Cayes comme il est indiqué dans cette vue.

Canal des Six-Shillings.



Entrée du Canal du Navire.

(Ce Canal conduit du Golfe d'Exuma dans celui de la Providence.)




Amer pour donner dans le Canal: le rocher du Canal ouvert très-peu au N. de la Caye de Snuff restant au S. 48° O.

Entrée du Canal de Wax.

(Ce Canal conduit du Golfe d'Exuma dans celui de la Providence.)



Canal de Wide - Opening.
 (Ce Canal conduit du Golfe d'Exuma dans celui de la Providence.)



Amer pour entrer dans le port : l'Arbre de l'Industrie restant au S. 14° O. par la pointe E. de la Caye de Smith.
 Port d'EXUMA dans l'île de ce nom. (Accore E. du Grand Banc.)



Ile d'Abaco (Petit Banc de Bahama.)





Partie S. de l'île d'Abaco.



Partie S. de l'île d'Abaco.



Le Trou dans le mur. (Ile d'Abaco)





Caye de Samboes

Vue des Cayes de Samboes. (Récif de la Floride) prise du milieu de la Caye de Sombrero.

N. 60° O.

N.N.O.

La Selle à 3 milles 1/2

Baie Shallow

à 2 milles

Vue de la Caye de la Selle. (Groupe des Iles des Pins.)

N.O. 1/2 O.

N. 28° O.

N. 1/4 N.O.

N. 8° E.

Tout N.E. 1/4 N.

à 9 milles

Caye Bluff à 7 milles

Caye de Looe à 2 milles

Vue de la Caye de Looe. (Récif de la Floride) prise en dehors du récif par 72 mètres de fond.

N.O. 1/2 N.

N. 3° E.

N.N.E.

Iles des Pins de l'Est

Les Trois-Iles à 7 milles

Vue des Trois-Iles situées à l'O. du Canal de Bahia-Honda.

N.O. 1/4 N.

N.N.O.

Les Trois-Iles

Caye de Bush à 6 milles


Ile de Cabbage-Tree

Entrée du Canal de Bahia-Honda.

Ile de Cabbage-Tree

Vue de l'Ile de Cabbage-Tree et des Cayes qui en sont à l'E.





N.O.½ O.

Caye Umbrella

Vue de la Caye du Nouveau-Matacumbe .

Caye de Largo

N¼ N.O.

Ile Longue

P^{te} S.

Caye du Tavernier à 1 mille

Vue de la Caye de Largo .

S. 45° O.



Ile de Saint-David, Caverne et Cap de Saint-David.



Ile de Saint-David

Ile de Saint-Georges

Entrée du mouillage de Murray.



Ile de Saint-Georges, Vue prise du mouillage de Murray.

N. 8° O.




Ile de Bermudas, Wreck-hill ou montagne du naufrage.

N. 33° E.




Ile de Bermudas, Hauteurs de Gibbs.



Aspect de la côte aux environs de Demerari.

Le Phare à 10 milles.



Vue de la ville de George à l'entrée de la rivière de Demerari.

Le Phare.

Wharf de Ferry.



Bouches du Dragon (île de la Trinité)

S. 11° E.

I. de la Trinité.

Bouche du Mono.

I. Mono.


Bouche de Huevo.

I. Huevo.

Bouches des Navires.

I. Chaca-chacare.

Boca Grande.



Suite de la vue précédente.

S. 62° O.

S. 40° O.

I. Pato.

P^{te} Cariquita.




Île du Mono au S. S. O. à 3/4 de mille.

R. les Pores.

Cap Hoico.

Cap Teno.




Vue de l'île de Chaca-chacare prise en canot sur la roche du diamant.


P^{te} Rota.

R. Solo.

R. S. O. à 1/2 de mille.




Vue de la ville de Port-d'Espagne (île de la Trinité) prise du mouillage.



Vue de la côte à l'entrée du Golfe de Cariaco.



Suite de la vue précédente.



Île de Buen-Ayre vue de l'E. à 2 milles.



Île du Petit-Curaçao restant au N.O.

M^t Tafelberg.

M^t Rond-Klip.



Ile de Curaçao restant dans l'O. à 18 milles.

M^t Kabrieten.



M^t Tafelberg.

M^t Rond-Klip.

Ile de Curaçao restant dans l'O. à 12 milles.

M^t Zwart.

M^t Tafelberg.

M^t Oost-Scinpost.



M^t Kabrieten.

Tache rouge.

Tache rouge.

Ile de Curaçao restant dans l'O.S.O.




A.

L'angle A. du fort de Rifford au N. 57° O. conduit à l'entrée du port de Santa-Anna de l'île de Curaçao.



B.

Le Belvédère B. ramené au N. 15° E. est la direction à suivre pour donner dans la passe d'entrée du port de Santa-Anna de l'île de Curaçao.



S.O.

Vue du Cap de la Vela.

Hautes terres de Santa-Marta le Cap de San-Juan restant au S.E. $\frac{1}{2}$ E. à 50 milles.

E. $\frac{1}{4}$ S.E.


Entrée du Port de Santa-Marta, à 15 ou à 16 milles.

La ville de Santa-Marta, vue du mouillage.

La Ville:

Ile d'Arena.

Port de la Sabanilla, vu de l'intérieur.



Ville de Carthagène.

Montagne de la Popa.

Ile de la Tierra-Bomba.

a

Vue des terres aux environs de Carthagène.



Fort de Santiago.

La Boca-chica.

a

Ile de la Tierra-Bomba.

Suite de la vue précédente.



Le magasin de l'O. A par le 5^{me} ou par le 4^{me} manelon est l'amer qui fait traverser la Boca-grande, par 1^{er} 8 ou par 2 mètres d'eau.



La maison de Cospique par le groupe central des boussailles est l'amer qui conduit dans le port de Carthagène.

Port de Carthagène.




Cap du Manzanillo.

R. Farallon-sucio.

Entrée de Portobelo.


Terres du Cap du Manzanillo.





Fort de San-Lorenzo.


Ville de Chagres.

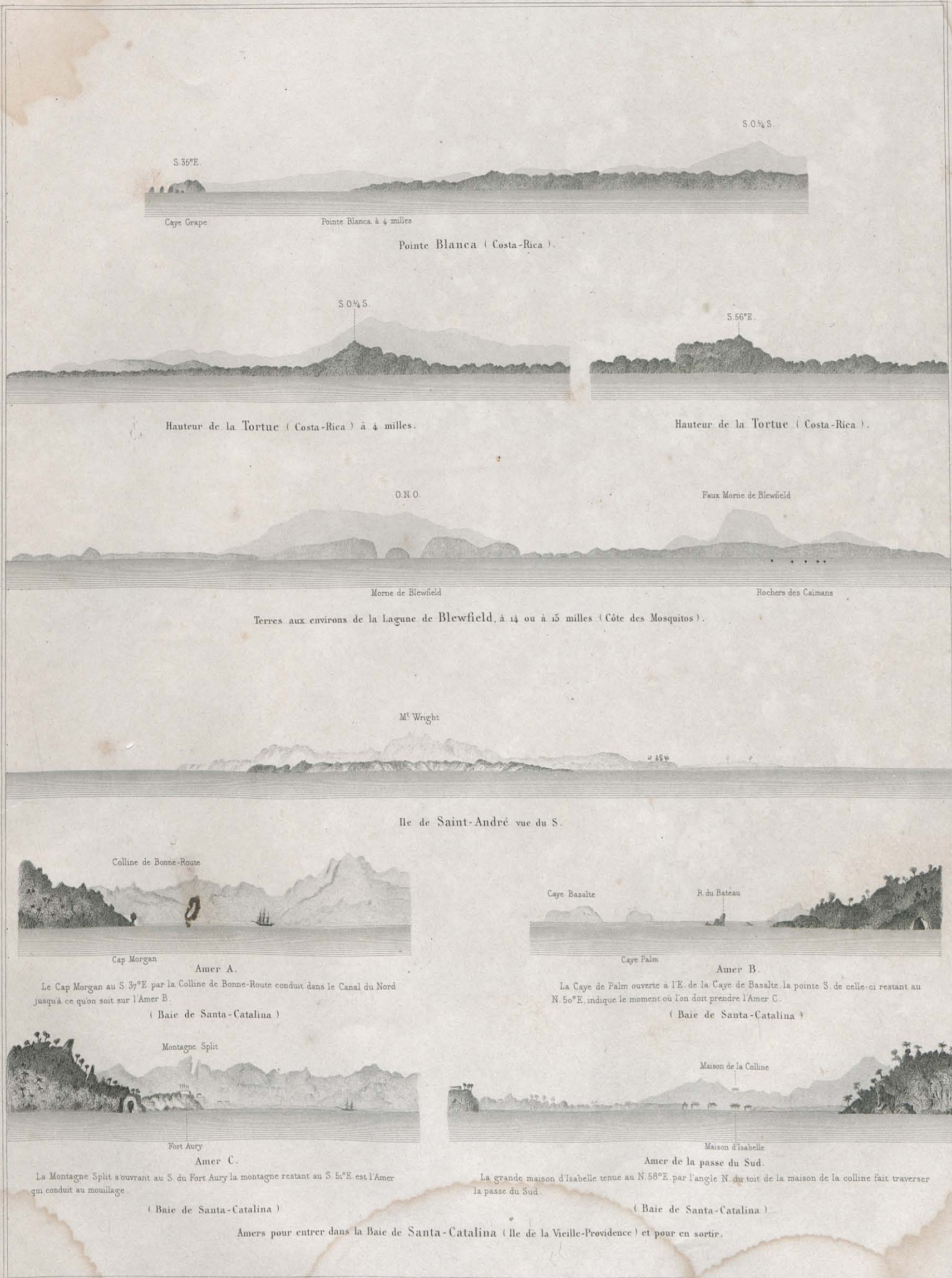
Entrée de la rivière de Chagres.





Les grands arbres de la Pointe Lime par l'arbre isolé tenu au S. 3° 0. est la direction à suivre pour parer le Banc de Mandeville





O. 17° N.

Caye S.O. du banc Serrano à 3 milles (côte des Mosquitos)

M^{rs} Poyas.

Le Pain de Sucre (1086^m)

(1220^m)

Laguna de Brewer

Rivière plantain.

Haute terre de Truxillo.

Terres dans l'E. de Truxillo, entre ce port et la lagune de Brewer.

Le pic Highest.

Le Phare à l'E. 4° N.

Ile de Sable

Le pic Highest ouvert un peu à l'O. de l'île de Sable, est l'amer à suivre pour aller au mouillage de Dunbar.

Ile de Bonacca.

Bois de Mangliers.

P^{ts} basse et sablonneux

Fort de San-Fernando.

Port d'Omoa.

S. 52° E.

S. 26° E.

S. 7° E.

La Selle.

Pic d'Omoa.


Pic Motagua.

Rivière Motagua. a

Terres de la Baie de Honduras.


S. 48° O.

Suite de la vue précédente.





Cap des Trois-Pointes à 6 milles (Baie de Honduras).



Entrée de la Baie de l'Hôpital (Baie de Honduras).



Vue des Terres depuis l'Embouchure du Rio-Dulce jusqu'au Sept-Montagnes.



Suite de la vue précédente.



Les Sept-Montagnes.

La montagne le plus au N. des Sept-Montagnes par la Caye Small restant au N. 25° O. est l'amer à suivre quand on va chercher le mouillage de la Caye de Stuart, on le suivra jusqu'à ce que la pointe S. de la Caye de Moho soit par le milieu (partie la plus élevée) de la Caye du Serpent de l'O. Quand on sera sur ce dernier alignement on gouvernera à l'O. 13° S. jusqu'à ce que la montagne le plus au N. des Sept-Montagnes soit ouverte à l'O. de la Caye de Sickle et alors on mouillera par 7 mètres d'eau.





L'extrémité des Collines de Sable restant à l'O. 16° N. est l'amer à suivre pour entrer dans le port jusqu'à ce que l'on soit sur l'Amer B.



Amer B. Le Rocher l'Enclume par la Pointe des Puits restant au N. 4° E. est l'amer qui conduit au mouillage.

Port des Mugerres (Côte E. du Yucatan).





Vigie de Chuburna (côte N. du Yucatan) à 2 milles.



Ville de Sisal (côte N. du Yucatan) à 5 milles.



Ville et Château de Sisal (côte N. du Yucatan) vus du mouillage.



Entrée de la Lagune des Terminos.

Bois de Palmar.

Cyprès du Village de Palmar.

Navires dans le port.

La Vigie S. 34. S. E.

Entrée du port à 6 milles.




Entrée de la Rivière d'Alvarado.



O. n° S.

Coffre de Perote

Le Pic d'Orizava à 95 milles.



S. S. E.

Le Pic de Saint-Martin.


S. 29° 0.



Ile du Medio (d'Anton-Lisardo) à 3 milles 1/2.

S. 86° 0. (5295^m)

(80^m) S. 65° 0.



Anton-Lisardo Tache Ile du Medio Pic d'Orizava

Terres d'Anton-Lisardo.

S.



Anegadilla I. Santa-Guilla Topatillo Anegada d'en dehors

Vue des Iles et des Récifs d'Anton-Lisardo.

Tache blanche

(50^m)

I. Sacrificios

Cimetière

Ville de la Vera-Cruz

S. 60° 0.

M^{te} Bona-Vista



Anton-Lisardo Anegada d'en dedans Récif des Pajaros I. Blanquilla à 5 milles 1/2

Vue des Terres aux environs de la Vera-Cruz.

(50^m) Arbre Mocambo

Ville de la Vera-Cruz

S. 11° 0.



P^{te} Mocambo Le Phare

Fort d'Ulua à 6 milles.



Pointe Garda

Antigua Pic d'Orizava




L'alignement du clocher de l'église de la Merced B et du fort Santiago A fait passer très-près de la Lavandera, il sera donc bon de tenir le clocher un peu plus sur le fort. Cet alignement donne la direction à suivre dans la passe S. du port de la Vera-Cruz.

L'alignement du clocher de San-Francisco A par la tour carrée de la cathédrale donne la direction à suivre pour traverser la passe N. d'entrée du port de la Vera-Cruz.

Amers des passes du Port de la Vera-Cruz.






Vue des Terres au N. de la Vera-Cruz.



Suite de la vue précédente.



Vue des Terres au N. de la Vera-Cruz.




Aspect de la Terre au S. du Cap Rojo.




Aspect de la Terre au S. du Cap Rojo.



Aspect des Terres au N. du Cap Rojo.






Baie de la Côte-Blanche.



Ile du Cat restant à l'O. (Côte du Mississipi).



Ile du Ship restant à l'E. (Côte du Mississipi).





116928



BIBLIOTHEQUE SCHOELCHER



80134532

