

~~I~~
~~291~~



~~I. 1108~~

~~201~~

ATLAS PORTATIF



POUR SERVIR A L'INTELLIGENCE

DE L'HISTOIRE

PHILOSOPHIQUE

ET POLITIQUE

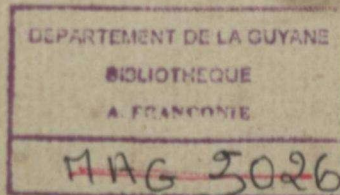
DES ETABLISSEMENS ET DU COMMERCE DES
EUROPE'ENS DANS LES DEUX INDES.



A A M S T E R D A M,
Chez { E. VAN HARREVELT } Libraires.
{ D. J. CHANGUION, }
M D C C L X X I I I.



1773.



AVERTISSEMENT.



Nous nous acquittons avec empressement de l'obligation que nous nous sommes imposée, de donner au Public un petit *Atlas* relatif à l'*Histoire Philosophique & Politique des Etablissmens & du Commerce des Européens dans les deux Indes*.

Ce seroit en vain que nous nous appesanterions sur l'utilité de cette petite Collection; il n'est point de Lecteur, tant soit peu intelligent, qui n'ait désiré de pouvoir accompagner ses lectures, de l'inspection des lieux que l'éloquent Historien lui fait parcourir. Surpassant par la rapidité de son style, la vitesse des vaisseaux de nos Conquérans, l'imagination a peine à le suivre, la mémoire se trouve en défaut; mais ces inconvéniens disparaissent par la ressource que nous offrons au Public. Quelle satisfaction d'ailleurs de pouvoir juger par la position & la nature des contrées, des pays, des isles dont il parle, de la justesse des descriptions brillantes & pompeuses qu'il en fait? de pouvoir apprécier par la facilité ou les obstacles que présentent des lieux qu'il montre à l'avidité européenne comme une conquête aisée, la possibilité ou la difficulté de l'exécution?

Si c'étoit un livre ordinaire, notre entreprise seroit tout au moins inutile, mais les premières Editions promptement épuisées sont un sûr garant que nous ne nous sommes pas trompés dans le jugement avantageux que nous en avons porté, & par conséquent, que le soin que nous avons pris de rassembler les Cartes qui peuvent en faciliter l'intelligence, ne peut être qu'agréable aux Lecteurs.

On pourroit soupçonner que l'Auteur n'a donné à son Histoire le titre de *Philosophique* que pour en imposer à un siècle enthousiaste de tout ce qui porte le nom de philosophie; mais à la lecture, il est aisé de reconnoître qu'il n'avoit pas besoin de ce foible secours, & que si réellement il a voulu donner quelque chose à la manie de nos jours, ce n'a été que pour rendre plus sensibles ses réflexions en les assaisonnant au goût du Lecteur. Nous ne croyons pas non plus que son but ait été d'attaquer la Religion; (c'est cependant à quoi se réduit en dernière analyse ce qu'on appelle aujourd'hui Philosophie) mais nous pensons que la conduite irrégulière & cruelle des premiers Conquérans Européens, leur inhumanité & leur barbarie, trop fidèlement imitées par leurs successeurs, ont arraché à l'Historien sensible, des Réflexions qui peut-être n'étoient pas entrées d'abord dans le plan de son ouvrage.

Quoi qu'il en soit, on ne peut nier que son Histoire ne soit un morceau précieux & intéressant, où il est difficile de choisir entre les traits sublimes qu'il présente à chaque instant. Il faut convenir qu'elle est remplie de vues qui, sans aller au détriment des Puissances de l'Europe, leur indiquent les moyens de soulager l'Humanité accablée dans l'Afrique & dans les deux Indes, sous les fers de l'esclavage & sous la rigueur du Despotisme.

Nous ne pouvons donc que nous féliciter d'avoir pu contribuer en quelque chose aux bons effets que ce Livre peut produire, & nous nous flattons d'y avoir réussi par le petit *Atlas* que nous y avons adapté. Outre l'avantage de mettre sous les yeux du Lecteur, les lieux que l'Auteur décrit, on pourra encore, en lisant la Table des Cartes, voir rapprochés l'un de l'autre, les différens endroits où l'Historien a parlé du même pays, de la même contrée, de la même Isle; avantage considérable, puisqu'il épargne au curieux la peine de feuilleter six volumes pour se mettre au fait de ce que l'Auteur en a dit, & que cette Table des Cartes supplée en quelque sorte à une Table des Matières qu'un Ouvrage aussi étendu paroît exiger.

Pour cela, nous avons disposé les Cartes selon l'ordre de la narration, & nous avons indiqué de suite les Tomes & les Pages où il est traité des lieux représentés dans la Carte. Ce procédé met dans les Matières une suite qu'on y chercheroit vainement, l'Ecrivain ayant toujours suivi l'ordre des Découvertes, ou les Voyageurs des différentes Nations, sans égard à la position Géographique. Cette méthode fournissoit bien plus à son imagination brillante; mais elle l'a engagé à revenir plusieurs fois sur les mêmes objets avant que de les épuiser, & notre Table réunit sous un coup d'œil tout ce qu'il en a dit.

L'objet principal de l'Historien étant de faire connoître les Etablissémens des Européens dans les deux Indes, pour nous conformer à son intention, nous avons donné les Cartes de ces contrées les plus détaillées qu'il nous a été possible, renvoyant, pour ce qui regarde l'Afrique, à la Mappemonde, tant pour ne point trop multiplier les Cartes, que parce que cette partie du Globe entre moins directement dans le plan de l'Auteur.

Ce petit Atlas est composé de 46 Cartes très-proprement enluminées. On pourra se le procurer au prix de 7 florins jusqu'au 1^{er} Novembre de cette année; passé ce terme, il se vendra dix florins.

TABLE INDICATIVE

DES PAYS, DES ROYAUMES ET DES ISLES DONT IL EST
 TRAITÉ DANS L'HISTOIRE PHILOSOPHIQUE DES
 ÉTABLISSEMENS DES EUROPEENS DANS LES DEUX
 INDES. AVEC LES RENVOIS AUX CARTES QUI EN
 FACILITENT L'INTELLIGENCE.

TOME I.

No. 1.	Carte générale, ou Mappemonde.	
2.	Isle de Madere	Page 22.
3.	Isles Canaries	Ibid.
4.	Indostan	43 & Tom. II. P. 67-104.
4 ^c	Isle de Socotera	58. Voyez Carte Générale ou Map- pemonde No. 1.
5.	Golphe Persique, Arabie &c. Isle de Gerun ou d'Ormutz	63-66, & 120. 64-66, & 252. Voyez la Carte du Golphe Persique No. 5.
6.	Isle de Ceylan Malaca	67, 165-175. 70-73, & 162. Voyez Carte des Isles Bornéo, Sumatra &c. N. 12.
7.	Les Isles Moluques	77, 78, 148, 247.
8.	La Chine	81-101, 141 & Tome II 211-254.
9.	Japon Royaume de Guzarate	102-106, & 144. 111-113 & Tome II 13-28. Voyez Carte de l'Indostan No. 4.
10.	Isle d'Amboine	141-149.
11.	Isle de Java, particuliere	135-138, & 183.
12.	Isle de Bornéo & de Sumatra	159 & suiv.
13.	Batavia & ses Environs Isle Formose Royaume de Timor Les Isles Celebes	191-202, & 227. 141. Voyez Carte de la Chine N. 8. 154. Voyez Carte des Isles Philip- pines, Celebes &c. No. 20. 154-158. Voyez ibid.
14.	Siam	162 & Tome II page 30-36.
15.	Cap de Bonne Espérance	178 & suivantes.
16.	Côtes de Perse Isle de Baharan	237 & suivantes. 269 & suivantes. Voyez Carte du Golphe Persique No. 5.

T O M E I.

Côtes de l'Arabie . . .	Page 271 & suivantes. <i>ibid.</i>
Ile de Pulocondore . . .	296. Voyez Cartes des côtes de la Cochinchine & du Tonquin N. 19.
Ile Sumatra . . .	297. Voyez la Carte No. 12.
Côte de Malabar . . .	298
No. 17. <i>Les Isles Maldives</i> . . .	<i>Ibid.</i>
Royaume de Travancor . . .	<i>Ibid.</i>
Ile de Salfete . . .	303
Royaume de Bisnagar . . .	308
— „ de Carnate . . .	310 } & suivantes. Voyez Carte de l'Indostan. No. 4.
Côte de Coromandel . . .	313
— „ de Calicut . . .	315
— „ de Canara . . .	317
Ile de Mozambique . . .	320
Royaume de Surate . . .	321
— „ de Bombay . . .	321
Royaume de Tanjour, Mayaf- four & Maduré . . .	329
— „ de Godelour . . .	330 } & Tome II. 151-157. Voyez Indostan. No. 4.
— „ de Masulipatan . . .	330
Madras . . .	331
18. <i>Le Bengale.</i> . . .	334-337 & Tome II. 129-133.
Royaume de Bisnapore. . .	336. Voyez Bengale No. 18.
— de Cateck . . .	340. Voyez <i>ibid.</i> No. 18.
— d'Azem. . .	341. Voyez <i>ibid.</i> No. 18.
Le Pégu. . .	342-344. Voyez Carte de Siam No. 14.
Ile de Ste. Hélène. . .	358 & 359. Voyez Mappemonde No. 1.
— Commore. . .	359. Voyez <i>ibid.</i> N. 1.
Madagascar . . .	6-12. Voyez <i>ibid.</i> No. 1.

T O M E II.

19. <i>Tonquin</i> . . .	Page 37 & 38.
<i>Cochinchine</i> . . .	39-44. Voyez No. 19.
Ile Mascariénas ou Bourbon . . .	58-62. Voyez Mappemonde No. 1.
Royaume de Chandernagor . . .	63-66
— „ de Décan . . .	87
Ile Seringham . . .	88 } Voyez Carte de l'Indostan No. 4.
Trouvenante & Cartenate . . .	126-129
Ile de France, Pondicheri . . .	135-145
20. <i>Les Philippines ou Manilles</i> . . .	187-198
21. <i>La Tartarie</i> . . .	200-210

T O M E III.

No. 22. Golphe du Mexique , les Isles Lucayes.	Page 3 & 4 & Tome V. 245, 246.
23. Isle de Haiti ou St. Domingue	4-16 & Tome V. 87-181.
La Jamaïque	16 & 17 & Tome V. 211-244. Voyez Carte du Golphe du Mexique No. 22.
{ 24. Mexique	17-84.
25. Lac de Mexico , lors de la Con- quête des Espagnols	
Californie.	85-103. Voyez Mappemonde N. 1.
26. Pérou	110-190.
27. Détroit de Magellan	190 & 191.
Nouvelle Grenade	192 & 193. Voyez Golphe du Mexique No. 22.
Quito	193-198. Voyez Carte du Pérou No. 26.
Quixos & Macas	199-203. Voyez ibid. No. 26.
Carthagene	204-209. Voyez Carte du Gol- phe du Mexique No. 22.
Venezuela	210-216. Voyez ibid. No. 22.
Le Chily	217-226. Voyez ibid. No. 22.
28. Paraguai	227-320.
29. Le Brésil	321-432.
30. Riviere des Amazones	356-378.
Isle Ste. Catherine	394-396. Voyez Carte du Golphe du Mexique No. 22.

T O M E IV.

Les Antilles	Page 1-106. Voyez ibid. No. 22.
Isle de Cuba	6-8. Voyez ibid.
— „ St. Christophe	27-29 & Tome V. 3-5. Voyez ibid. No. 22.
— „ de la Guadeloupe, la Mar- tinique & Grenade	29-36 & Tome V. 5-14 & 47-71. Item 72-86 & 257-261. Voyez ibid. No. 22.
L'Afrique	108 & suivantes. Voyez Mappe- monde No. 1.
Royaume de Bambouc	159 & 142-209. Voyez Mappe- monde N. 1.
La Guinée	142-172. Voyez ibid.
L'Orenoque	210 & suivantes. Voyez Carte de la Guyane No. 32.

T O M E IV.

Isle de Marguerite	Page 215-224	} Voyez Carte du Golphe du Mexique No. 22.
—, St. Dominique	225-233	
La Floride	234-244	
Curaçao	247 & 248	
St. Eustache	248 & 249	
Isle de Saba	249 & 250	
—, St. Martin	250-254	} Voyez Carte de la Guyane No. 32.
Surinam	255-263.	
Isle St. Thomas	279 & 280	} Voyez Carte du Golphe du Mexique N. 22.
—, St. Jean	280 & 281	
—, des Crabes	281 & 282	
—, de St ^c . Croix.	282-290	
Groenland & Island	291 & 292.	Voyez Terres Arctiques, dans la Mappemonde No. 1.

T O M E V.


Isle Marie Galande	Page 5-14 & 207-211.	Voyez Carte du Golphe du Mexique No. 22.
31. Cayenne	14-36.	
32. La Guyane	15 & suivantes.	
La Defirate, des St ^{es} . & de St. Barthelemi	87 & 88	} Voyez Carte du Golphe du Mexique No. 22.
Isle de la Tortue	88-95	
—, Barbade	198-203	
—, de Montferrat	204 & 205	
—, de Nevis	205 & 206	
—, Caraïbes & Turques	246 & 247	
Les Bermudes	247-249	
Tabago	249-256	

T O M E VI.

33. Louisiane & Mississipi	Page 100-177.
34. Le Canada & Fleuve St. Laurent	15-87.
35. Le Golphe St. Laurent. Le Cap Breton ou Isle Royale	90-97.
Isle St. Jean	97-100

T O M E V I.

No. 36.	<i>La Baie d'Hudson</i>	- -	Page 207-222	
	<i>Isle Terre-neuve</i>	- -	223-234	} Voyez Carte du Golphe St. Laurent. N. 35.
	<i>—, St. Pierre</i>	- -	235 & 236	
37.	<i>L'Acadie.</i>	- -	237-250	
38.	<i>Nouvelle Angleterre.</i>	- -	250-273	}
	<i>Nouvelle York</i>	- -	274-282	
	<i>—, Jersey</i>	- -	283-285	
	<i>La Pensilvanie</i>	- -	293-312	
39.	<i>La Virginie</i>	- -	313-323	}
	<i>Le Maryland</i>	- -	323-334	
40.	<i>La Caroline & la Géorgie</i>	- -	335-354	



1870

100

100

LISTE DES CARTES DE CET ATLAS.

- | | |
|---|--|
| 1 Carte générale ou Mappemonde. | 23 Isle de Haïti ou St. Domingue. |
| 2 Isle de Madere. | 24 Mexique. |
| 3 Isles Canaries. | 25 Lac de Mexico & ses environs, lors
de la Conquête des Espagnols. |
| 4 Indostan en 2 feuilles. | 26 Pérou en 3 feuilles. |
| 5 Golphe Persique, Arabie, &c. | 27 Détroit de Magellan. |
| 6 Isle de Ceylan. | 28 Paraguai. |
| 7 Les Isles Moluques. | 29 Le Bresil en 3 feuilles. |
| 8 La Chine. | 30 Riviere des Amazones. |
| 9 Japon. | 31 Cayenne. |
| 10 Isle d'Amboine. | 32 La Guyane. |
| 11 Isle de Java. | 33 Louifiane & Mississipi. |
| 12 Isle de Bornéo, Sumatra &c. | 34 Lacs du Canada & Cours du Fleuve
St. Laurent, en trois feuilles. |
| 13 Batavia & ses Environs. | 35 Le Golphe St. Laurent, Le Cap Bre-
ton ou Isle Royale, Terre-neuve &c. |
| 14 Siam. | 36 La Baie d'Hudson. |
| 15 Cap de Bonne Espérance. | 37 L'Acadie. |
| 16 Côtes de Perse. | 38 Nouvelle Angleterre, Nouvelle York
& Pensilvanie. |
| 17 Les Isles Maldives. | 39 La Virginie, le Maryland, Baye de
Chesapeak &c. |
| 18 Le Bengale. | 40 La Caroline & Géorgie. |
| 19 Tonquin & Cochinchine. | |
| 20 Les Philippines ou Manilles. | |
| 21 La Tartarie en deux feuilles. | |
| 22 Carte du Golphe du Mexique. Isles
Lucayes &c. | |

manquantes }
Restituées le
21.6.93
constatées m.g.
9.5.94



LISTE DES CARTES DE CET ATLAS

- 1. Carte générale de l'Amérique du Nord
- 2. Carte générale de l'Amérique du Sud
- 3. Carte générale de l'Europe
- 4. Carte générale de l'Asie
- 5. Carte générale de l'Afrique
- 6. Carte générale de l'Océanie
- 7. Carte générale de l'Amérique du Nord et de l'Amérique du Sud
- 8. Carte générale de l'Europe et de l'Asie
- 9. Carte générale de l'Afrique et de l'Asie
- 10. Carte générale de l'Amérique du Nord et de l'Europe
- 11. Carte générale de l'Amérique du Sud et de l'Europe
- 12. Carte générale de l'Amérique du Nord et de l'Asie
- 13. Carte générale de l'Amérique du Sud et de l'Asie
- 14. Carte générale de l'Amérique du Nord et de l'Afrique
- 15. Carte générale de l'Amérique du Sud et de l'Afrique
- 16. Carte générale de l'Amérique du Nord et de l'Océanie
- 17. Carte générale de l'Amérique du Sud et de l'Océanie
- 18. Carte générale de l'Europe et de l'Afrique
- 19. Carte générale de l'Europe et de l'Océanie
- 20. Carte générale de l'Asie et de l'Afrique
- 21. Carte générale de l'Asie et de l'Océanie
- 22. Carte générale de l'Afrique et de l'Océanie
- 23. Carte générale de l'Amérique du Nord et de l'Afrique
- 24. Carte générale de l'Amérique du Sud et de l'Afrique
- 25. Carte générale de l'Amérique du Nord et de l'Océanie
- 26. Carte générale de l'Amérique du Sud et de l'Océanie
- 27. Carte générale de l'Europe et de l'Afrique
- 28. Carte générale de l'Europe et de l'Océanie
- 29. Carte générale de l'Asie et de l'Afrique
- 30. Carte générale de l'Asie et de l'Océanie
- 31. Carte générale de l'Afrique et de l'Océanie
- 32. Carte générale de l'Amérique du Nord et de l'Afrique
- 33. Carte générale de l'Amérique du Sud et de l'Afrique
- 34. Carte générale de l'Amérique du Nord et de l'Océanie
- 35. Carte générale de l'Amérique du Sud et de l'Océanie
- 36. Carte générale de l'Europe et de l'Afrique
- 37. Carte générale de l'Europe et de l'Océanie
- 38. Carte générale de l'Asie et de l'Afrique
- 39. Carte générale de l'Asie et de l'Océanie
- 40. Carte générale de l'Afrique et de l'Océanie



N^o 1



MAPPE MONDE
OU DESCRIPTION DU GLOBE TERRESTRE

Dressée d'après les Observations les plus exactes.

Pour servir à l'Intelligence de
l'Histoire Philosophique des
Etablissements Européens
dans les deux Indes.


1773.



CARTE DES ISLES DE MADERE ET PORTO SANTO,
Dressée sur les Journaux des plus habiles Navigateurs.

Echelle

Lieus Communes de France de 15 au Degré.
 Schaal van 15 Gemeene - Fransle Mylen, uitmaakende eene Graad.



*On ne connoit point de Mouillage dans cette Partie.
 Men kend hier aan deeze Zyde geen Ankergrond.*



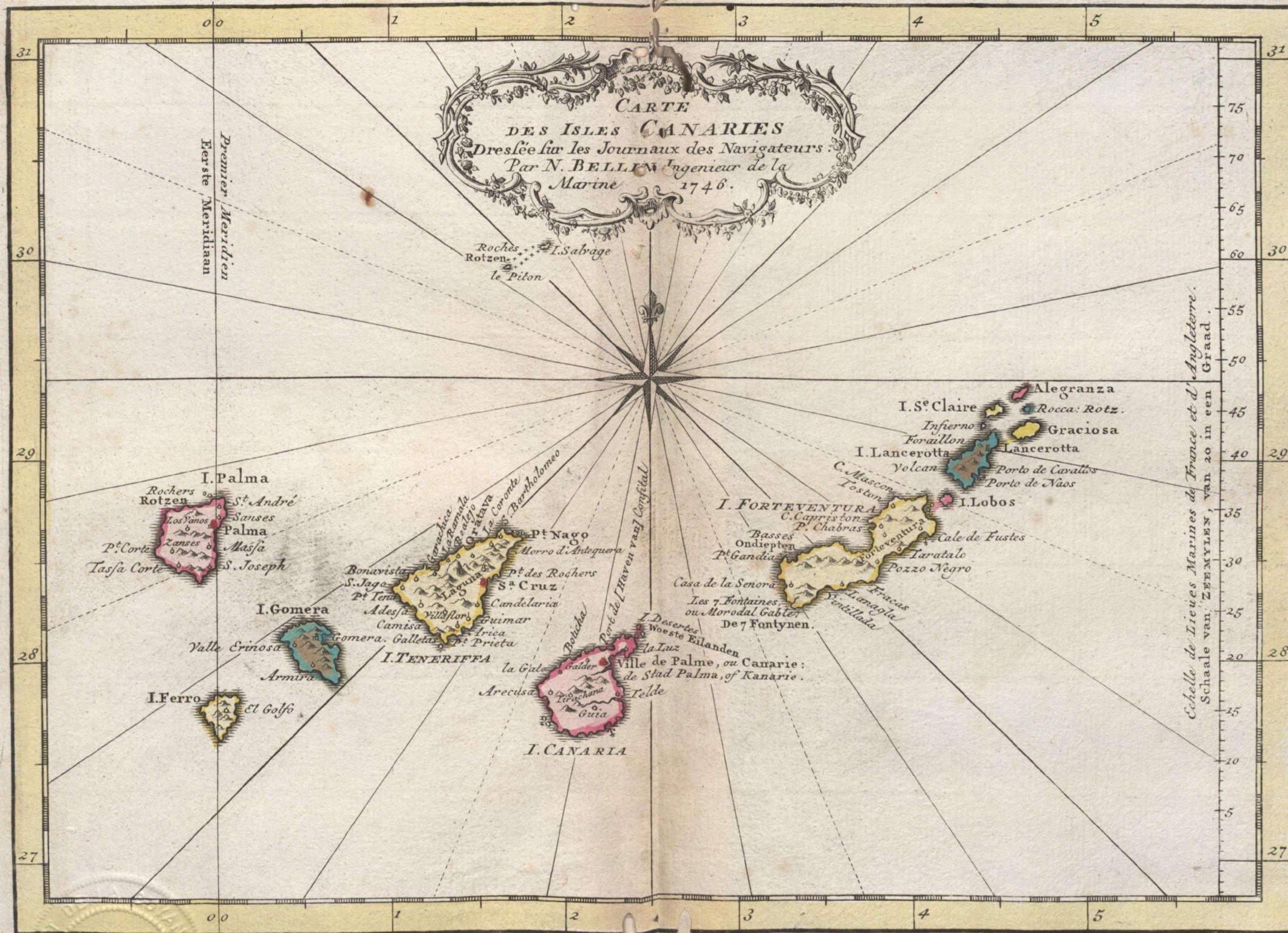
ISLE DE PORTO SANTO

Les Isles Desertes:
 De Woeste Eilanden.


J. V. Schley drex.

KAART van de EILANDEN van MADERA en PORTO SANTO, FRANCOISE
 Geschikt volgens de Dagregisters der bequaamste ZEELIEDEN.



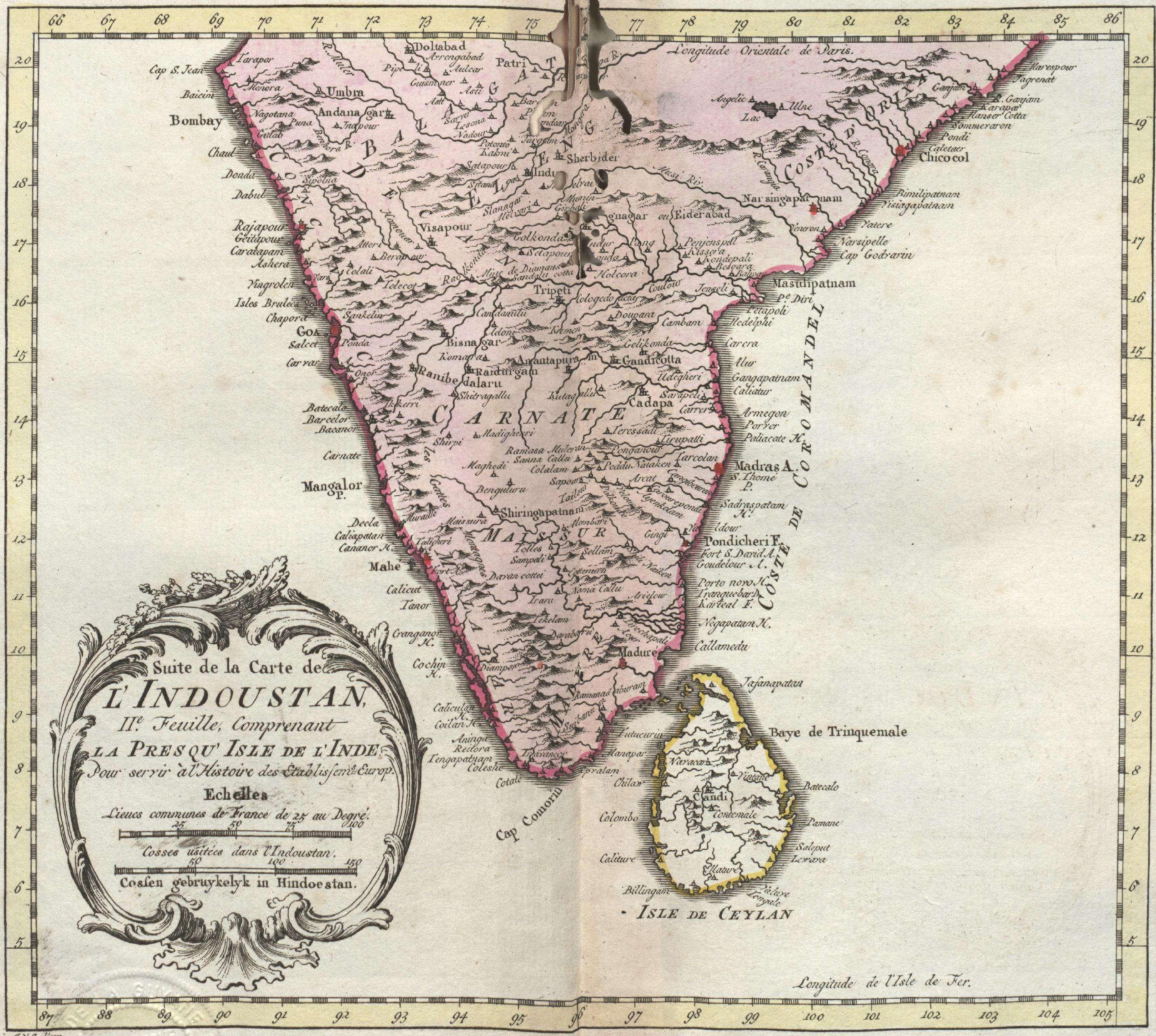


J. J. Schlegel diren
 KAART van de KANARISE - EILANDEN, gerigt op de Dagregisters der Zeelieden,
 Door N. BELLIN, Ingenieur van de Fransse-Zeemagt, A^o 1746.

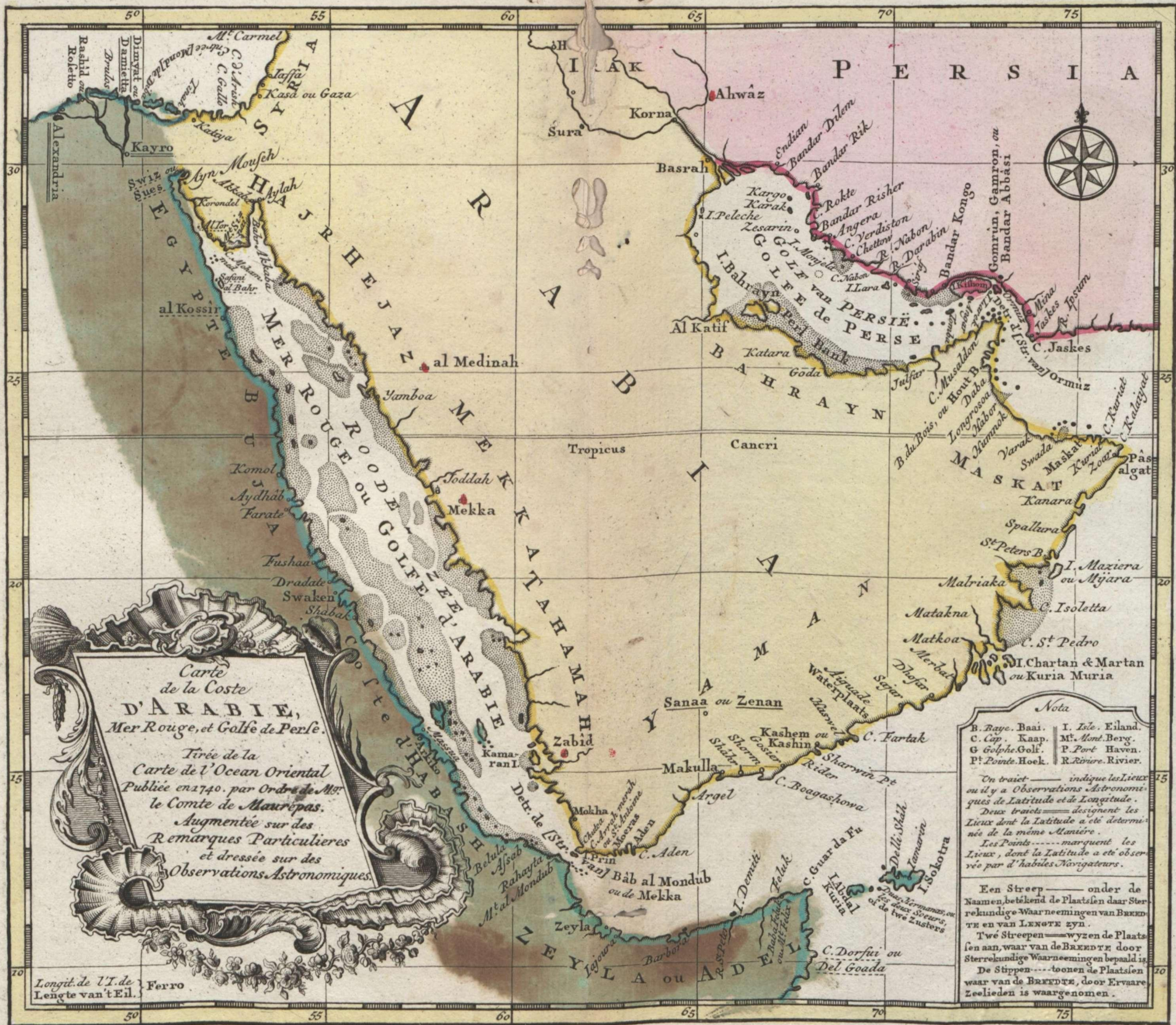




KAART VAN HINDOESTAN, van de witte Kaarten, I^{ste} Blad, Door den H^l Bellin.



Vervolg van de kaart van HINDOESTAN, die de vervattende t'HALF-EILAND van INDIEN.



KAART van de KUST van ARABIË de ROODE-ZEE en de GOLF van PERSIË.
 Gemaakt na de Fransse-Kaart van den Ooster-Oceaan, uitgegeven A^o 1740, op Bevel van den H^{re} Grave de Maurepas:
 Vermeerderd op byzondere Aanmerkingen, en geschikt volgens Sterrekundige-Waarneemingen.

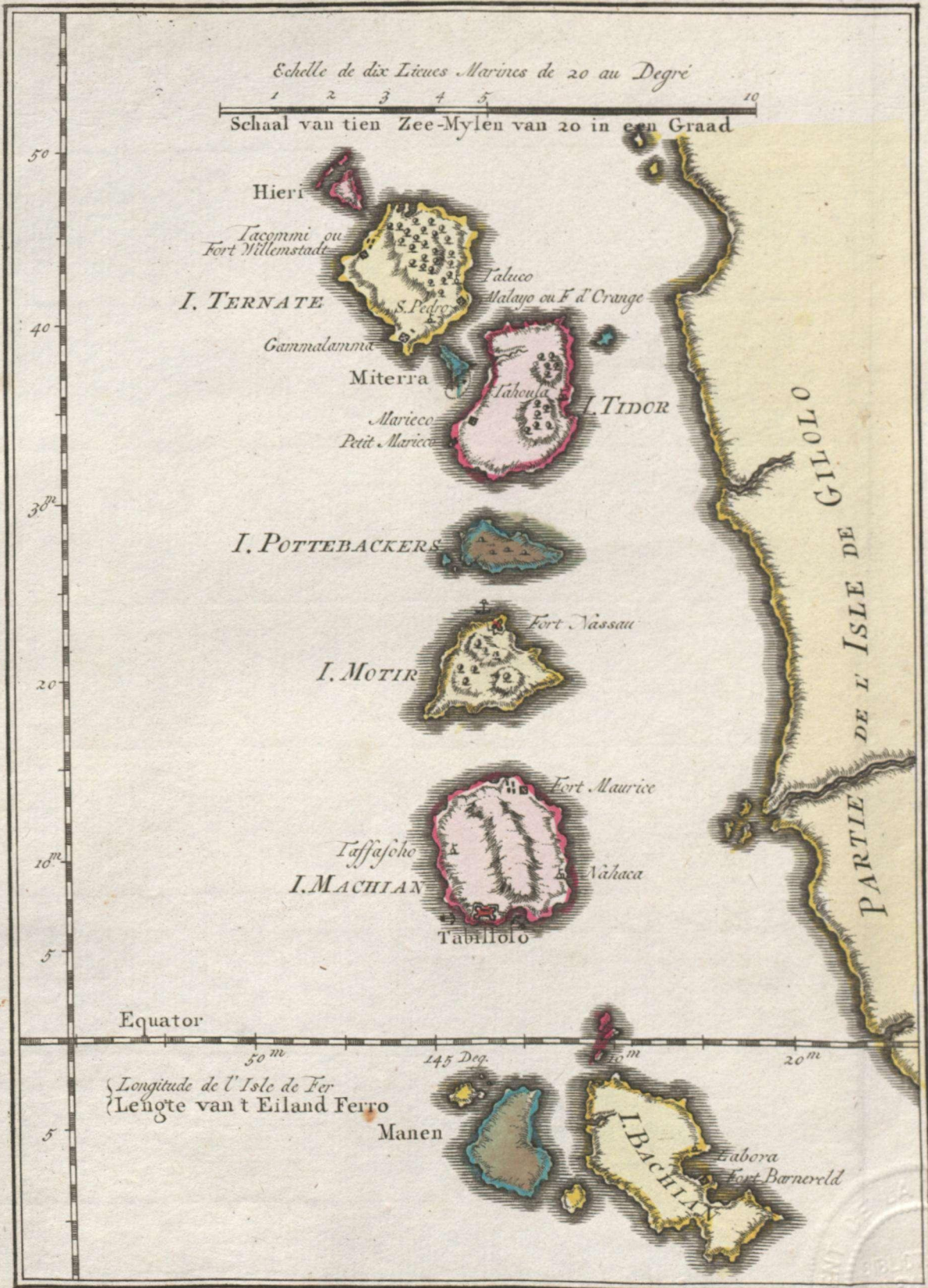
**CARTE DE
L'ISLE DE CEYLAN**
 Pour Servir à l'HISTOIRE
 des ETABLISSEMENS EUROPEENS.
 Par N. BELLIN Ing. ord. de la Marine
 1750.
 Schelle
 Lieues Marines de France.
 Schaal van 15 Zee-mylen.



Longit. du Meridien de l'Isle de Ferro.
 Lengte van 't Eiland Ferro.


KAART VAN 'T EILAND CEYLON,
 Om te dienen voor de HIST. BESCHR. der V... N. BELLIN, Ingenieur des Franschen Zeevaars., 1750.





Carte Particuliere des Isles Moluques.
 BYZONDERE KAART DER MOLUKZE EYLANDEN.

W. Blaeuw del.



Avertissement
 On a mis dans le 9^e Volume une Carte generale de la Chine copiee sur celle que les Auteurs Anglois, ont donnee. Mais le Public ayant trouve qu'elle manquoit de cette nettete si necessaire a la Geographie, On a cru y remedier, et donner une Copie exacte de celle de ANTOINE; et ainsi le Public n'aura sujet de se plaindre d'autant plus, que selon notre Engagement, nous publions aussi la presente de M^r N. Bellin.

NOTA. Zie de Verklaring hiervan op deeze Kaart in 't Bericht van den Binder, van ons VIII Deel.



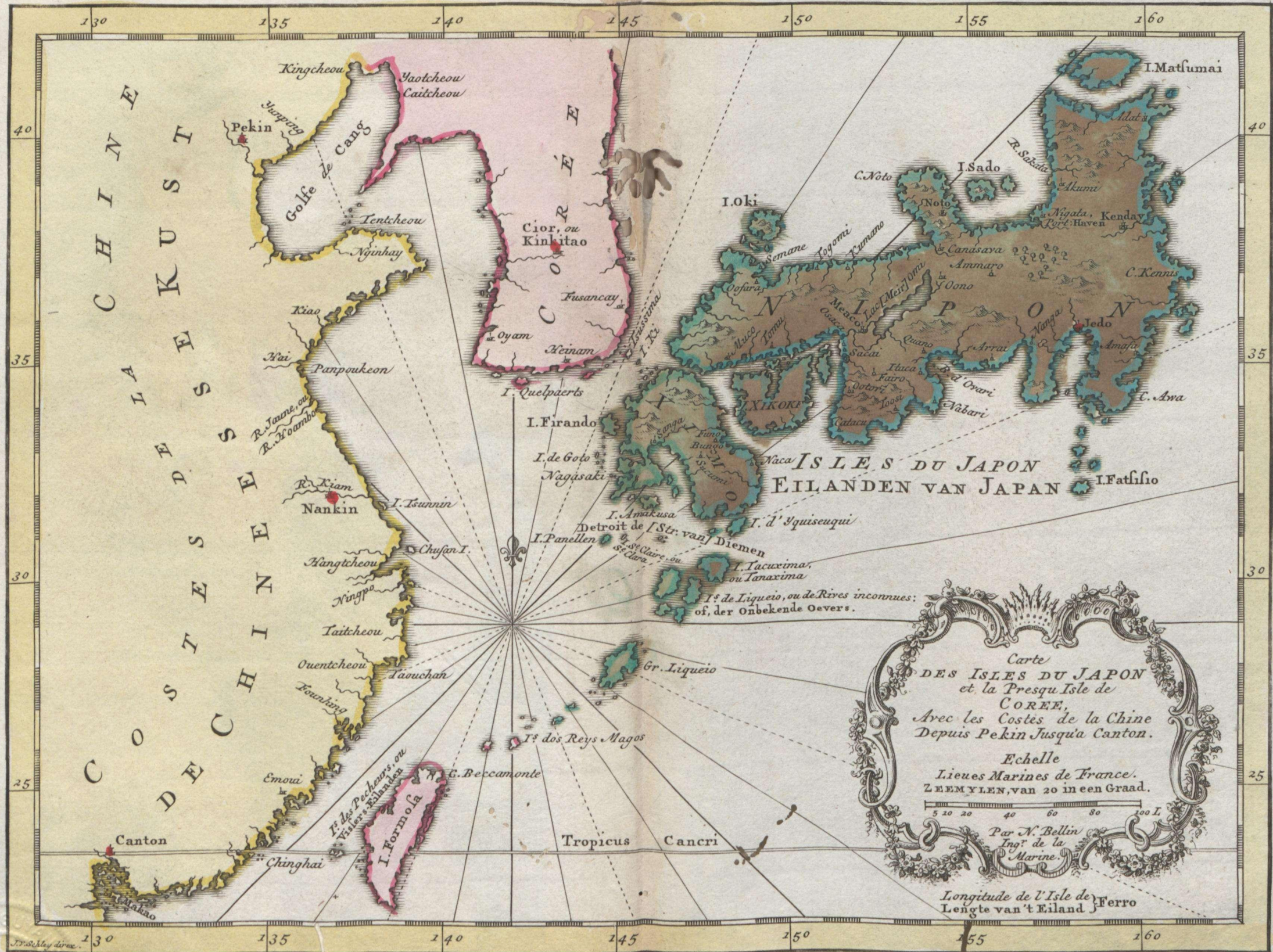
L'EMPIRE DE LA CHINE
 POUR SERVIR A L'HISTOIRE DES ETABLISSEMENTS EUROPEENS
 Par N. BELLIN Ing^r ord^e de la Marine 1748

Echelles
 Lieues communes de France de 25 au Degre
 Schaal van 100 Gemeene Fransie Mylen, 25 in een Gr^o
 25 50 75 100 L
 Lys Chinois de 250 au Degre
 Schaal van 1000 Chinee'se Lis, 250 in een Gr^o
 250 500 750 1000

Longitude du Meridien de l'Isle de Ferro.
 Lengte van den Meridiaan van t'Eiland Ferro.

Nota
 Pour eviter la confusion on n'a marque sur cette Carte que les Villes du Premier ordre et quelques unes du second. Les Premieres sont en Romaine les autres en Italique, supprimant par ce moyen les mots de Fu, et de Cheu qui caracterisent le Premier et le Second ordre.

Om verwarring te myden, zyn in deeze Kaart alleen gebragt de Steden van den Eersten Stand, betekend met ROMYNSE, en eenigen van den Tweeden, in ITALIANSSE Letteren, waardoor grootendeels de woorden van FU, of FOU, en CHEU, of CHEOU, en CHEW, beduidende den Eersten en Tweeden Stand, utgespaard zyn.



KAART van de EILANDEN van JAPAN, en van't HALF-EILAND KORÉA; met de KUSTEN van CHINA, van PEKIN tot CANTON.



BYZONDERE KAART VAN HET EYLAND AMBOINA.

ISLE DE SUMATRA

NOUVELLE CARTE

DE L'ISLE DE JAVA,


Dressée suivant les Observations les plus recentes, faites par ordre de la Comp. Holl. des Indes Orientales.

Lignes d'Alleg. de 15 au Degre.

Dutchische Aeglen 15 in een Graad.



NIEUWE KAART VAN HET EILAND JAVA, Geschikt volgens de jongste Waarneemingen op Orde der Nederlandsche O. I. Maatschappij gedaan.

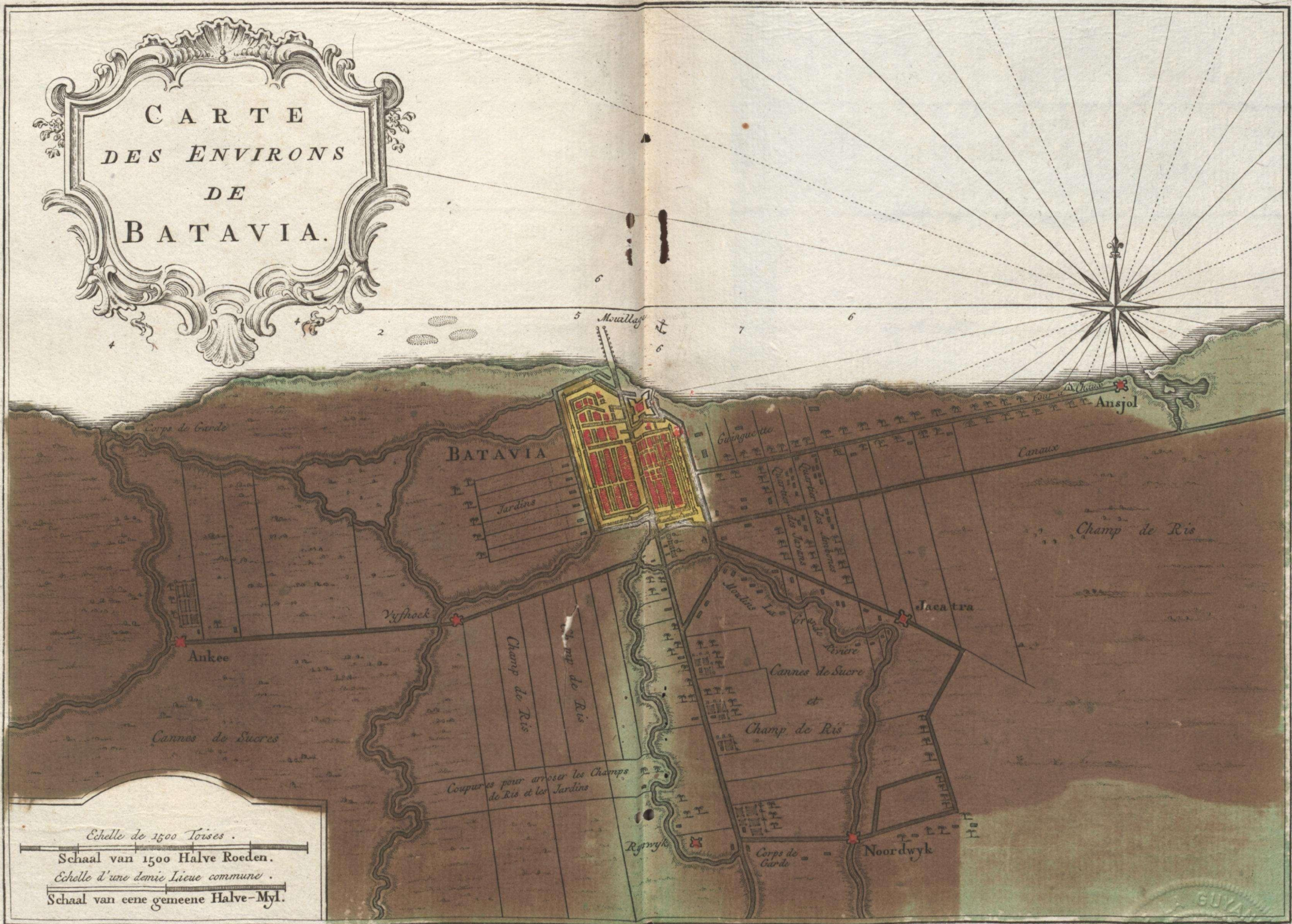




Carte
 Des Isles de
**JAVA, SUMATRA
 BORNEO &c**
 Les Detroits de la Sunde,
 Malaca, et Banca,
GOLFE DE SIAM &c
 Par N. Bellin Ing^s de la Marine
 Augmentée sur des Remarques
 particulières.

KAART
 van de EILANDEN van
**JAVA, SUMATRA,
 BORNEO, enz;**
 Van de STRAATEN van SUNDA,
 MALAKKA en BANCA;
 Van de GOLF van SIAM, enz.
 Door d' H^o Bellin.
 Vermeerdert op byzondere
 Aanmerkingen.





CARTE
DES ENVIRONS
DE
BATAVIA.

Echelle de 1500 Toises.
Schaal van 1500 Halve Roeden.
Echelle d'une demie Lieue commune.
Schaal van eene gemeene Halve-Myl.

J. V. Schley delin.

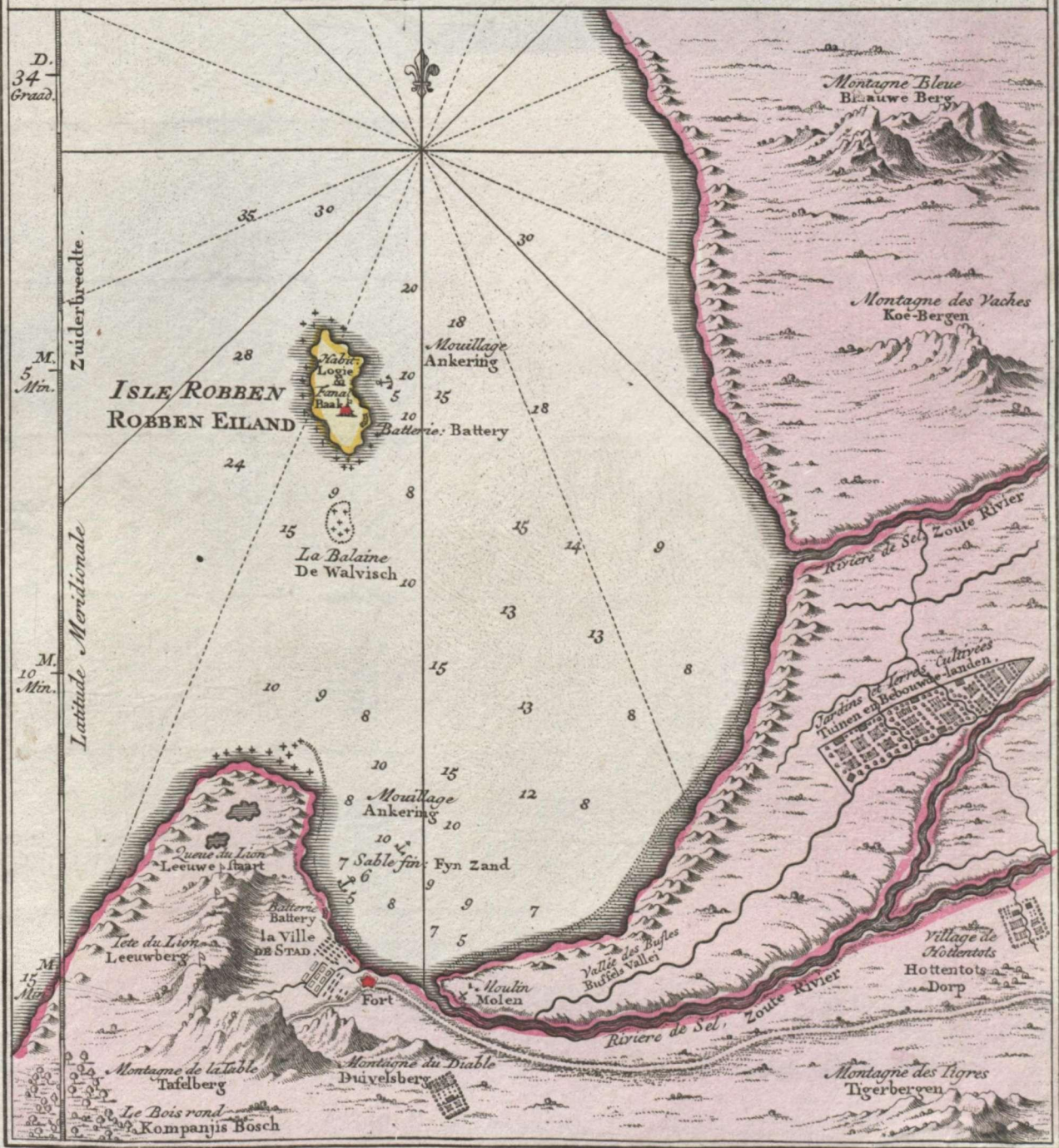

KAART VAN DE BUITENSTREEKEN VAN BATAVIA.





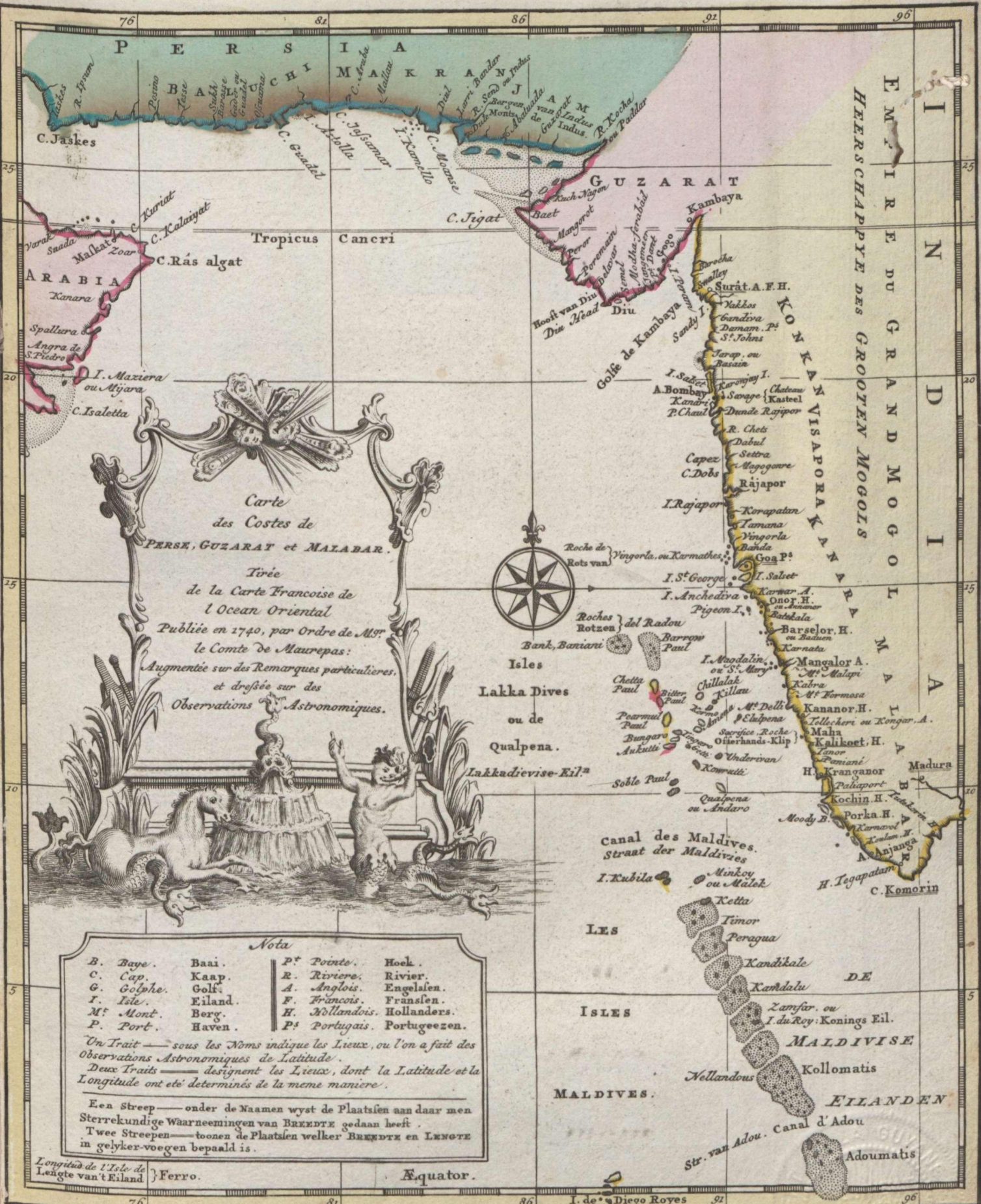
KAART DER KONINGRYKEN SIAM, TONKIN, PEGU, AVA, ARAKAN. &c.
 Om te dienen tot de HISTORISCHE BESCHRYVING der VOLKPL.

CARTE DE LA BAYE DE LA TABLE
 ET RADE DU CAP DE BONNE ESPERANCE
 Dressée sur Divers Manuscrits par N.B. Ing^r de la Marine.
 Echelle de Quatre Lieues Marines
 Schaal van vier ZEE-MYLEN.



J. v. Schley direc.

KAART der TAFELBAAI en RÉE van KAAP de GOEDE HOOP,
 Geschikt op verscheide HANDSCHRIFTEN, door N.B. Ingen^r des Franssen Zeevaardts.



Carte
des Costes de
PERSIE, GUZARAT et MALABAR.
Tirée
de la Carte Francoise de
l'Océan Oriental
Publiée en 1740, par Ordre de M^{rs}
le Comte de Maurepas:
Augmentée sur des Remarques particulières,
et dressée sur des
Observations Astronomiques.

Nota

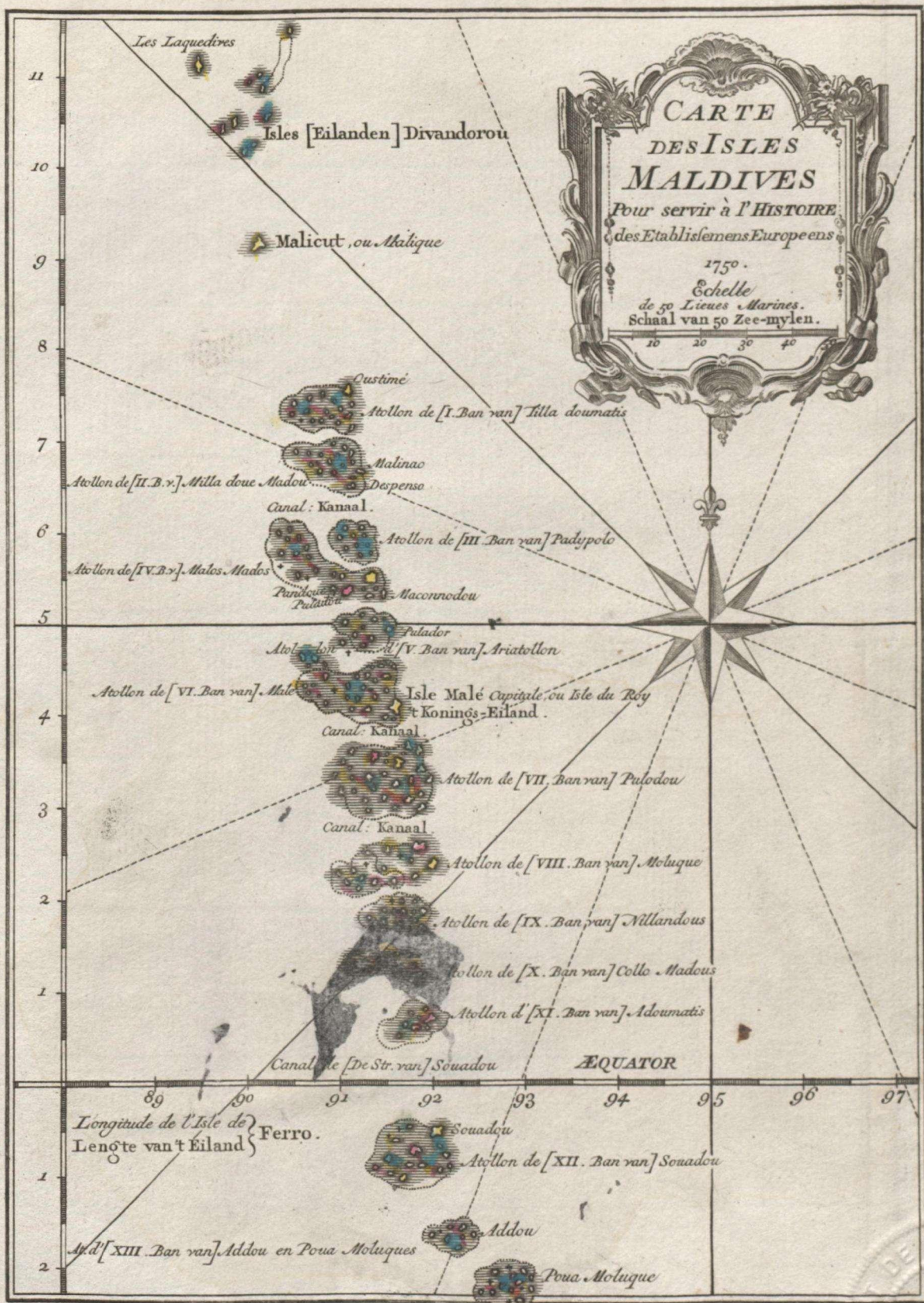
B. Baie.	Baai.	P ^s Pointe.	Hoek.
C. Cap.	Kaap.	R. Riviere.	Rivier.
G. Golphe.	Golf.	A. Anglois.	Engelsien.
I. Isle.	Eiland.	F. Francois.	Fransien.
M ^s Mont.	Berg.	H. Hollandois.	Hollanders.
P. Port.	Haven.	P ^s Portugais.	Portugeezen.

Un Trait — sous les Noms indique les Lieux, ou l'on a fait des Observations Astronomiques de Latitude.
Deux Traits — designent les Lieux, dont la Latitude et la Longitude ont été déterminés de la même manière.

Een Streep — onder de Naamen wyst de Plaatsen aan daar men Sterrekundige Waarneemingen van BREEDTE gedaan heeft.
Twee Streepen — toonen de Plaatsen welker BREEDTE en LENGTE in gelyker-voegen bepaald is.

KAART van de KUSTEN van PERSIË, GUZARATTE en MALABAR.

na de Fransje-Kaart van den Ooster-Oceaan, uitgegeven A^o 1740. op Bevel van den H^{re} Graaf de Maurepas:
Vermeerdert op byzondere Aanmerkingen, en geschikt volgens Sterrekundige Waarneemingen.



J. V. Schley del.

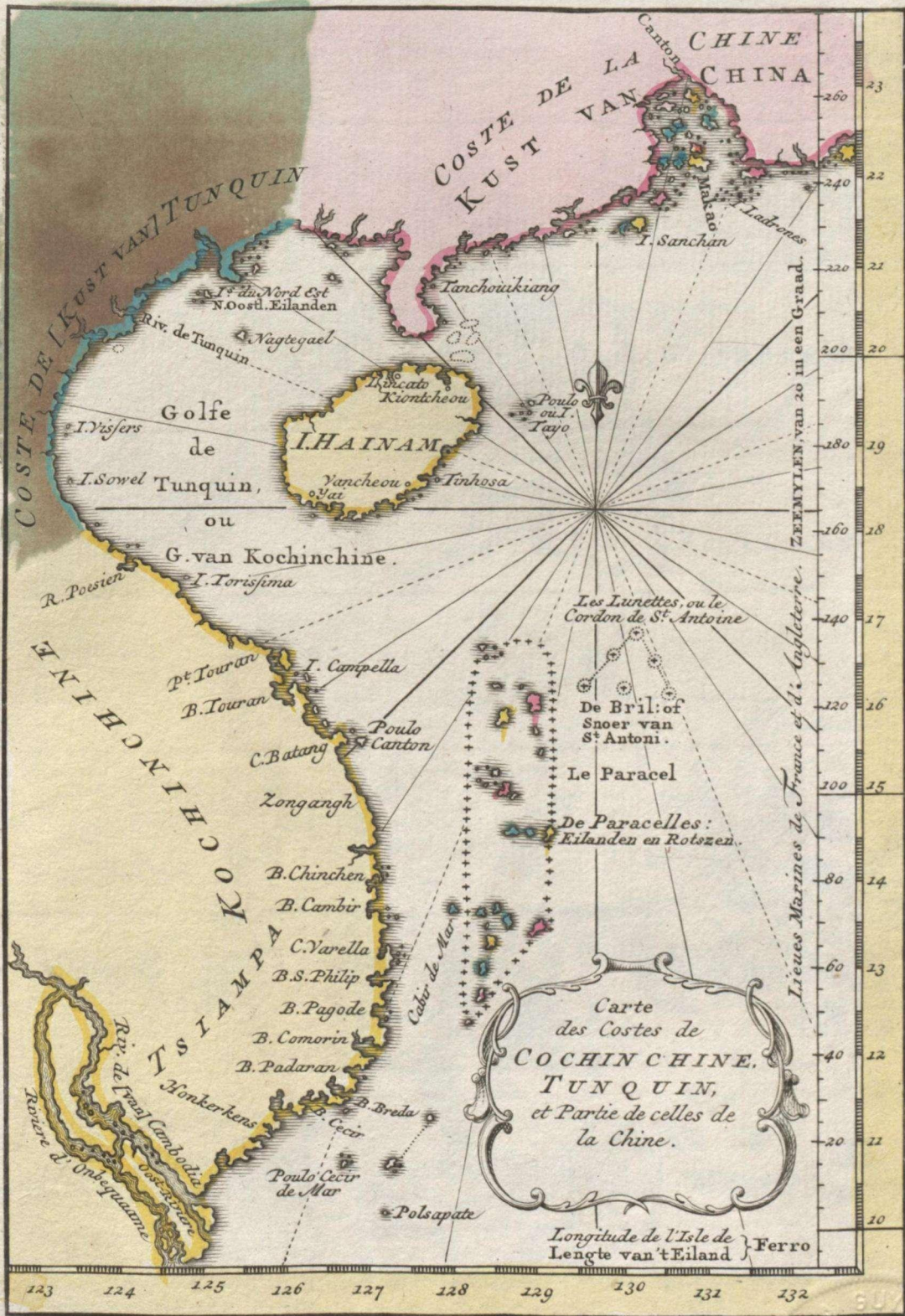
KAART DER MALDIVISE EILANDEN,
om te dienen voor de HIST. BESCHR. der VOLKPL. 1750.



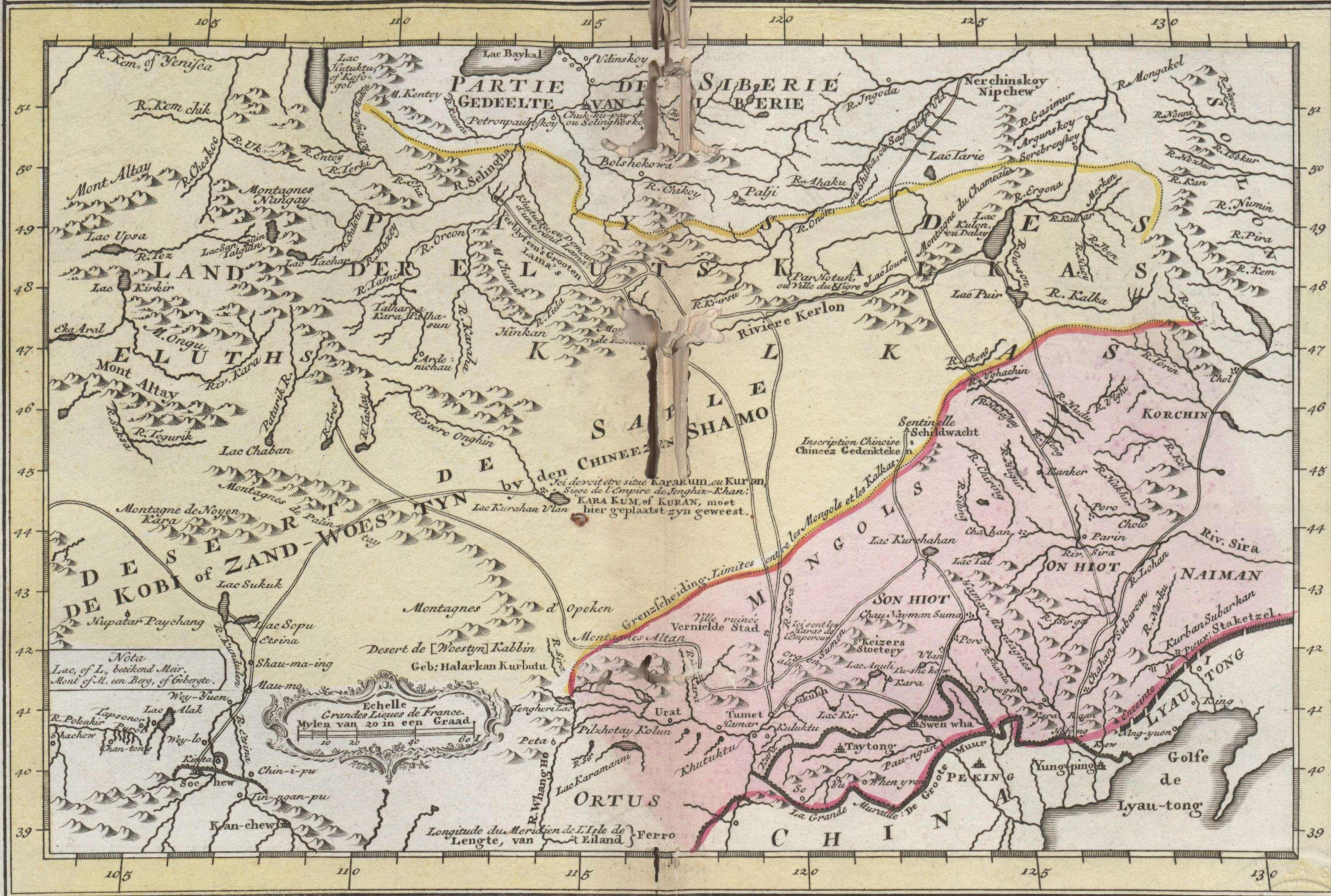


NIEUWE KAART VAN HET KONINKRYK BENGALE.



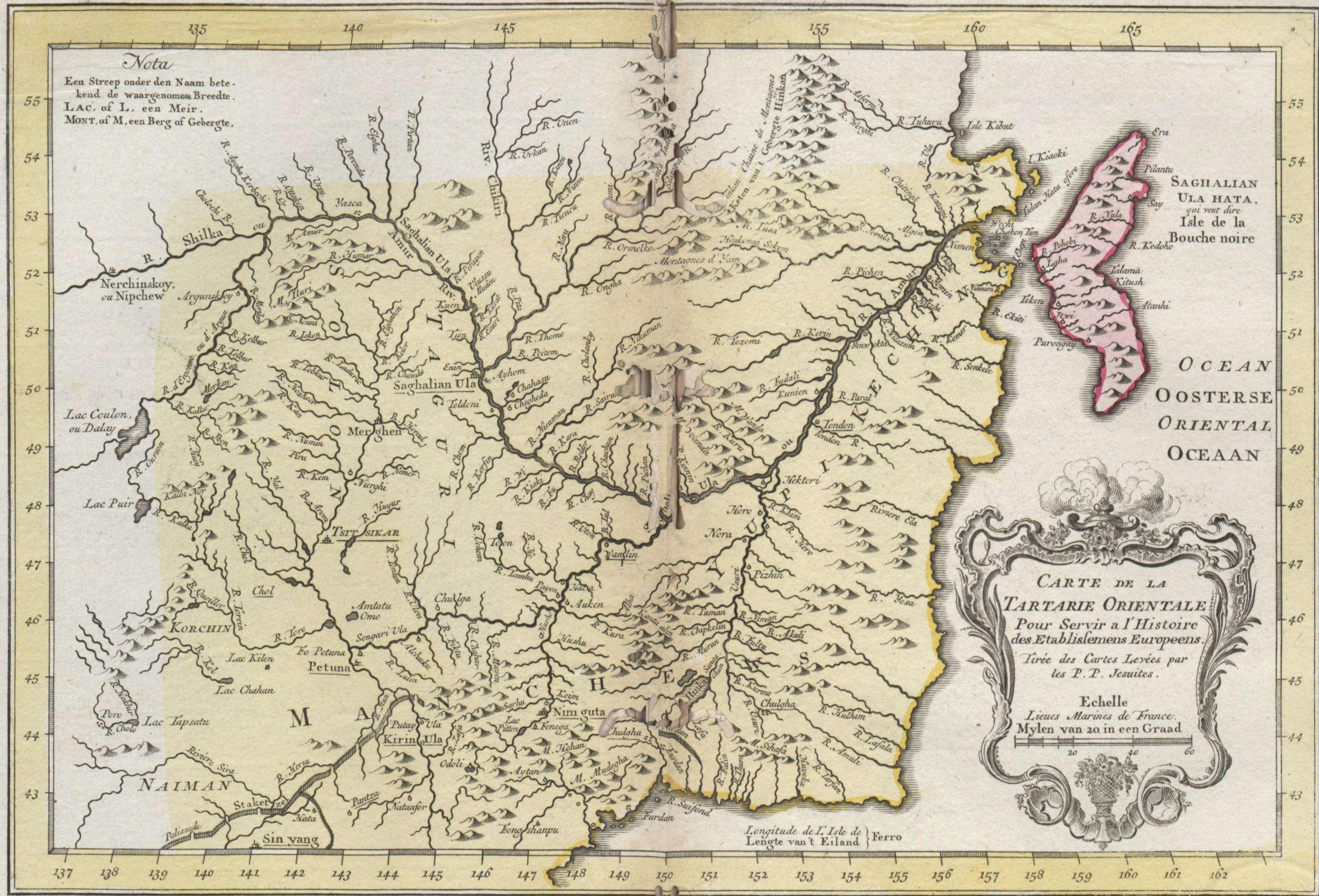


KAART van de KUSTEN van KOCHINCHINE, van TUNQUIN, en Gedeeltelyk van de CHINEESSE-KUST.

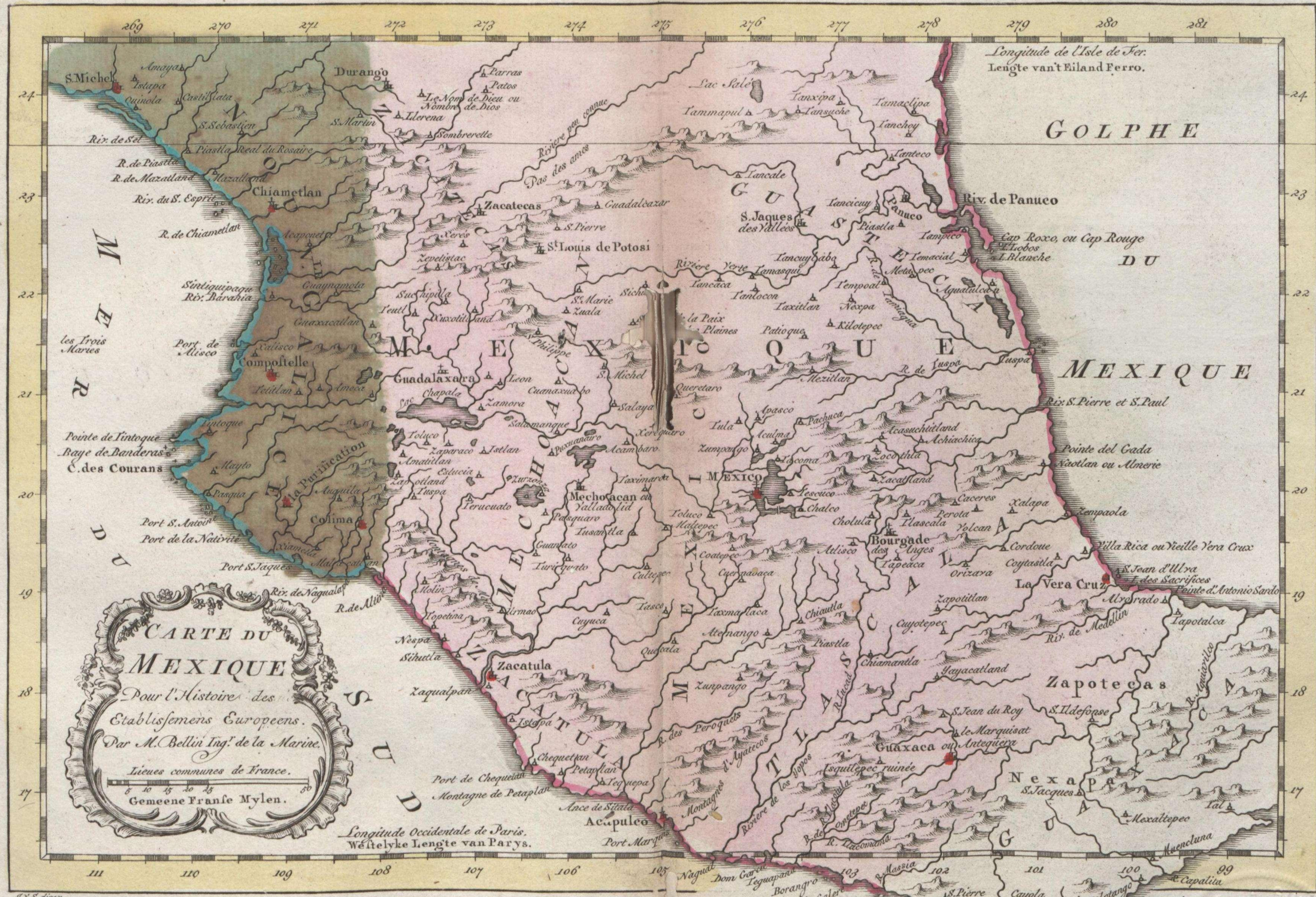


J. V. Schley direx.

KAART VAN WEST-TARTARYE, getrokken uit de Kaarten der Jezuiten en de Kaart des Rusliësen Ryks van den H^R. KYRILLOW. Op de ENGELSCHЕ in dit Bestek gebragt, door N. BELLIN, 1749.

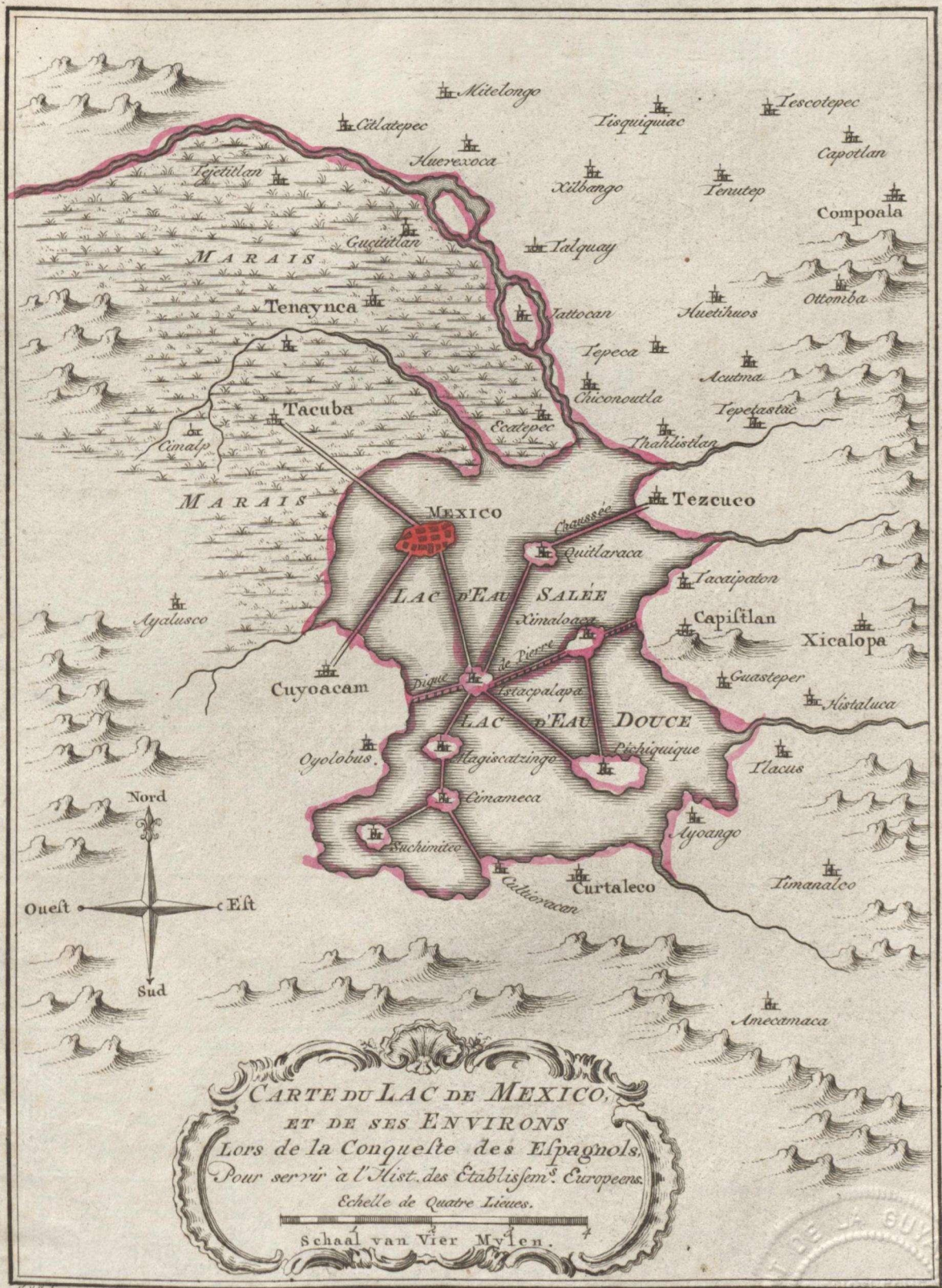


KAART van OOST-TARTARYE, gelyk die geligt is door de JEZUÏTEN, A° 1709-10-en 11. Op de ENGELSCHE in dit Bestek gebracht.



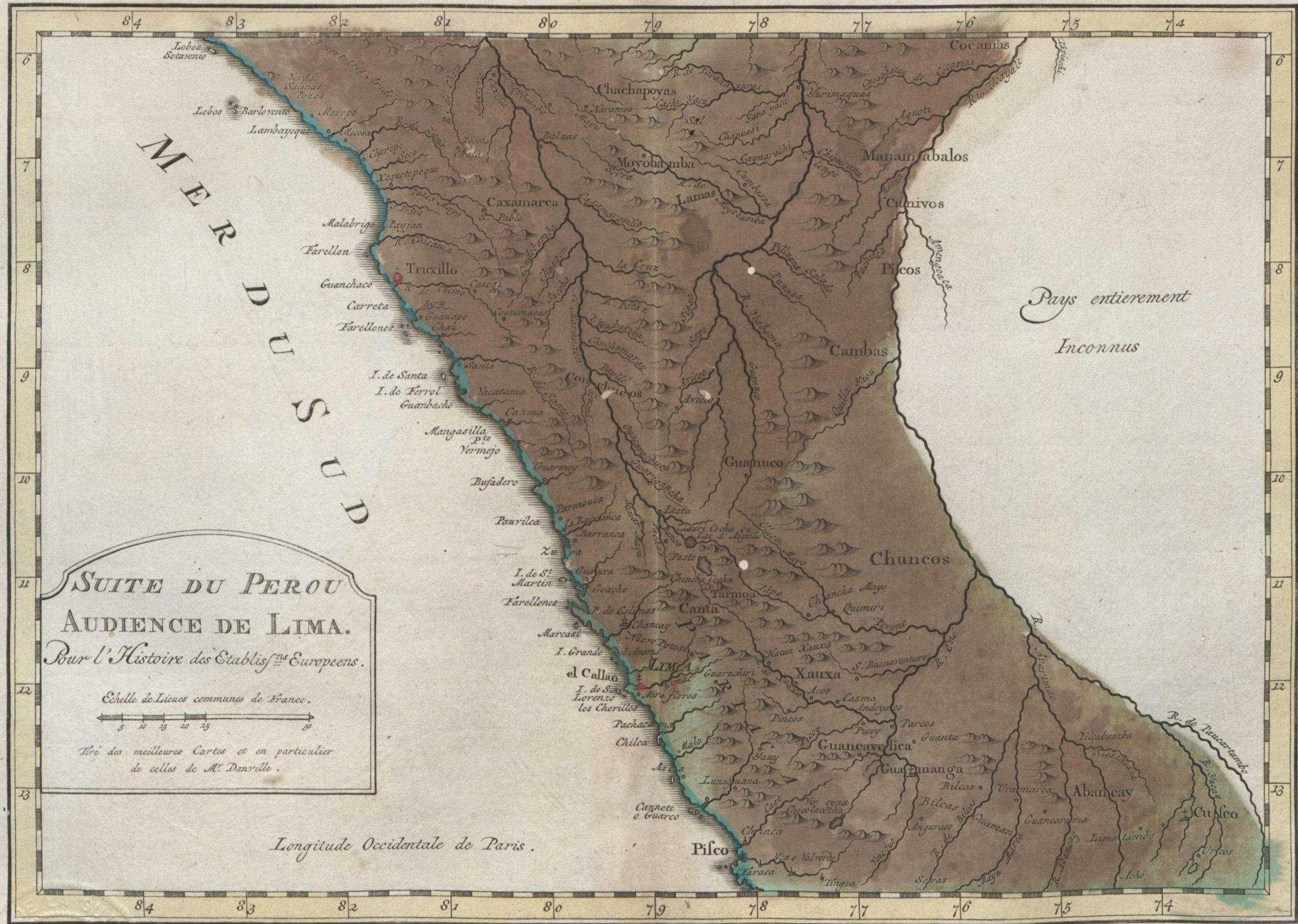
KAART VAN HET MEXICO Door den H. Bellin, &c.

S. S. direct.



KAART VAN 'T MEIR VAN MEXICO, EN OMLEGGENDE PLAATSEN.
 By de Overwinninge der Spaniaarden.

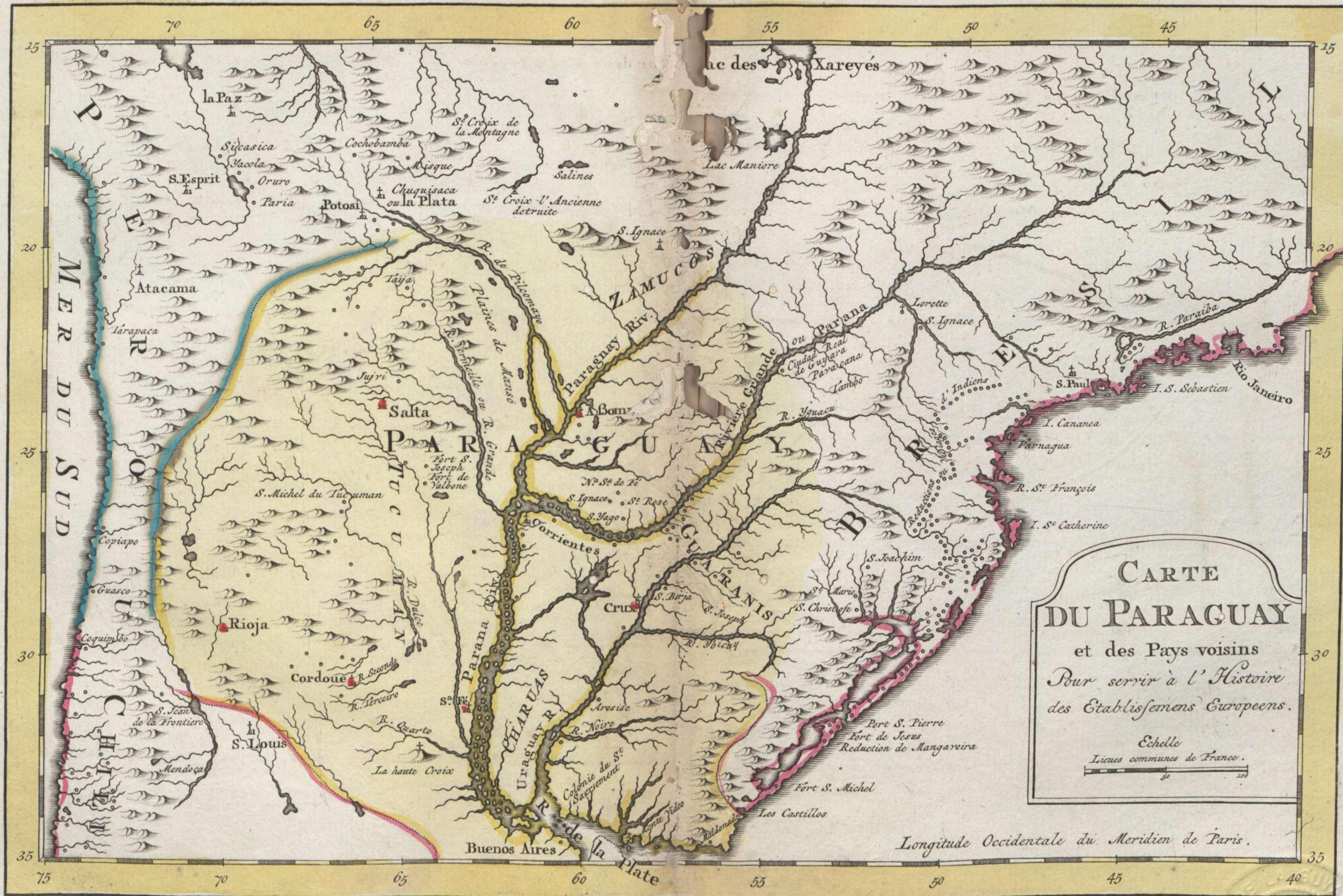




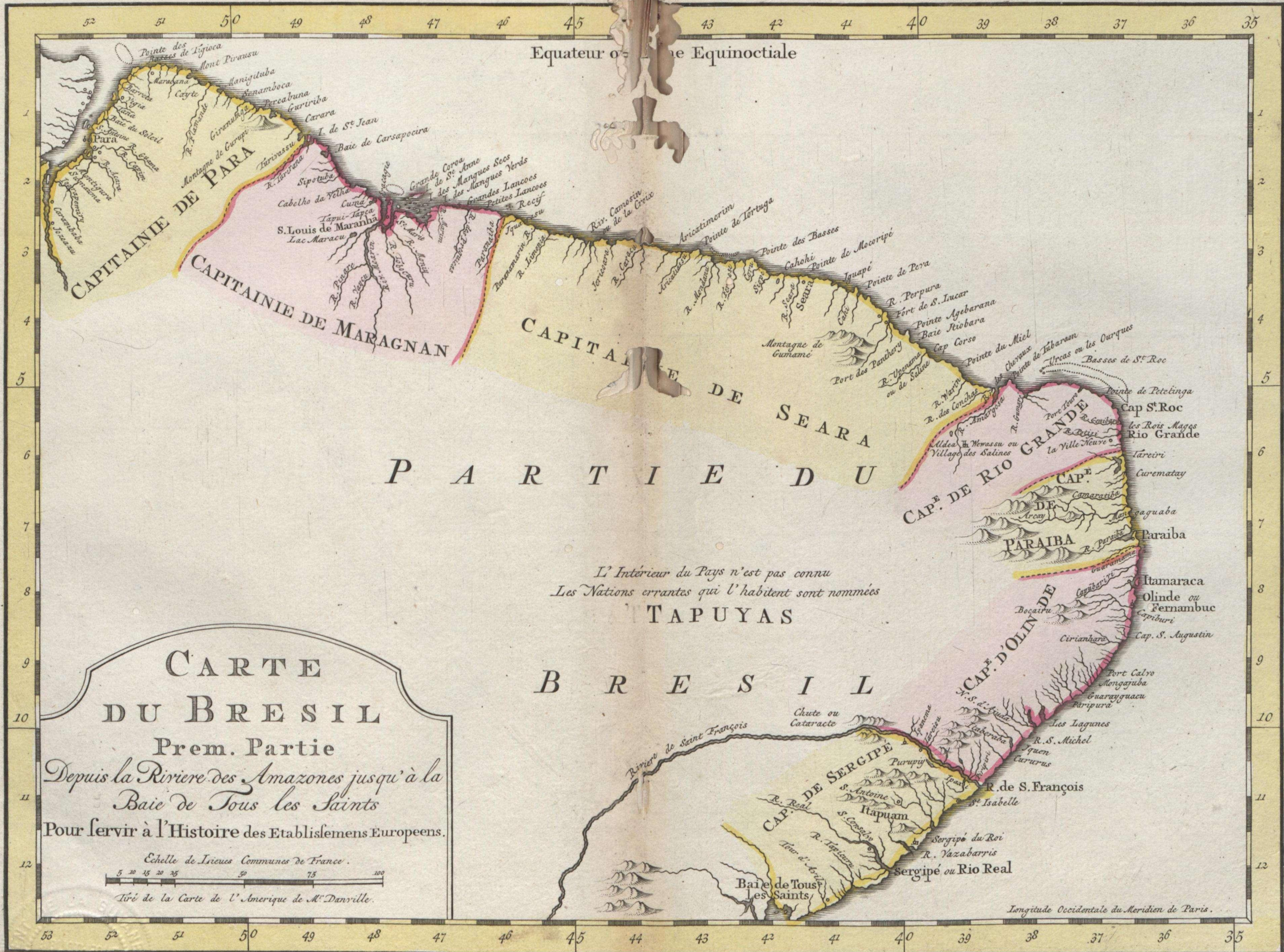
A. V. Kerckelings sculpit 1772.



B.S. del.

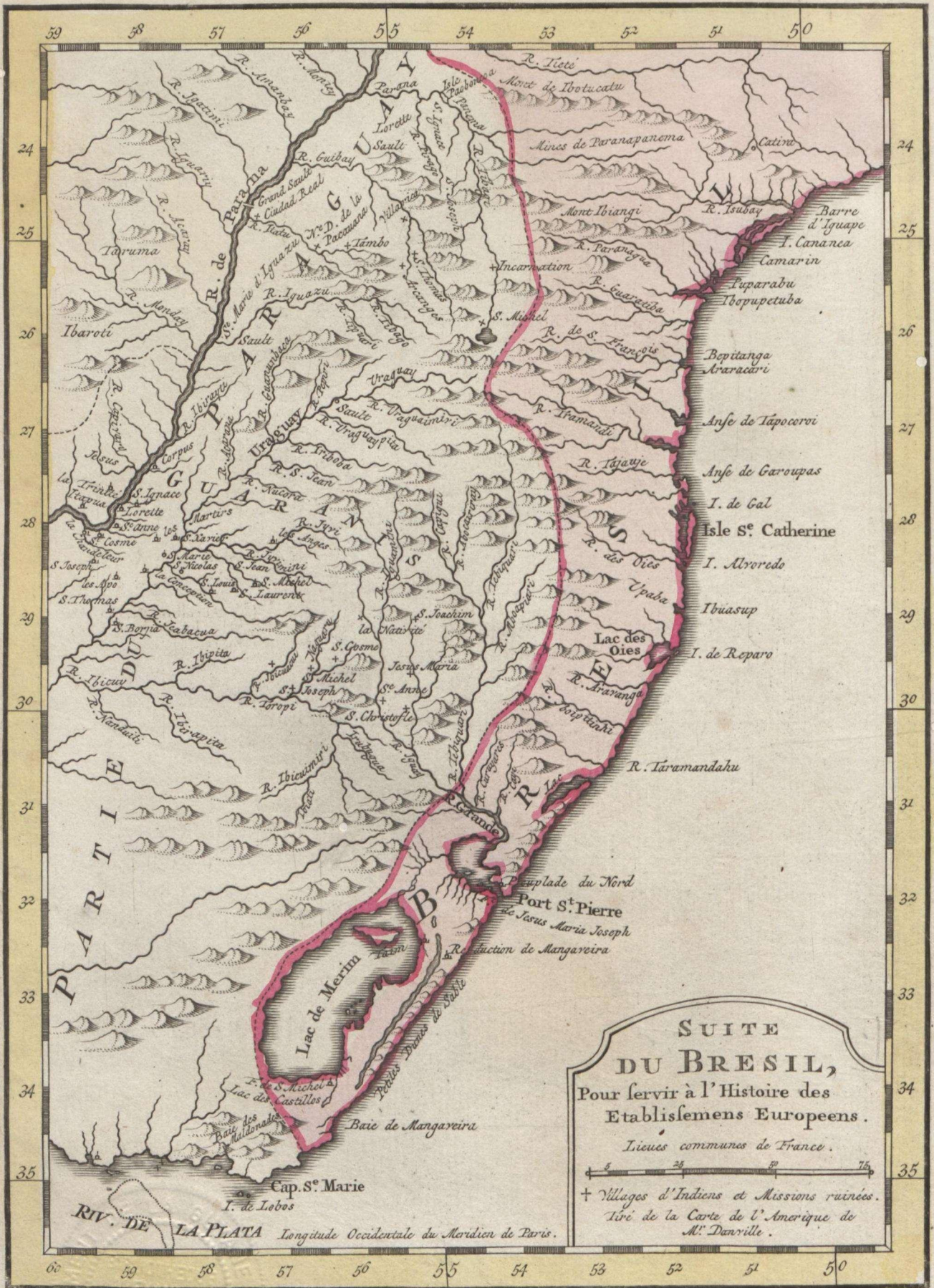


A. v. Koyse sculpteur 1771.



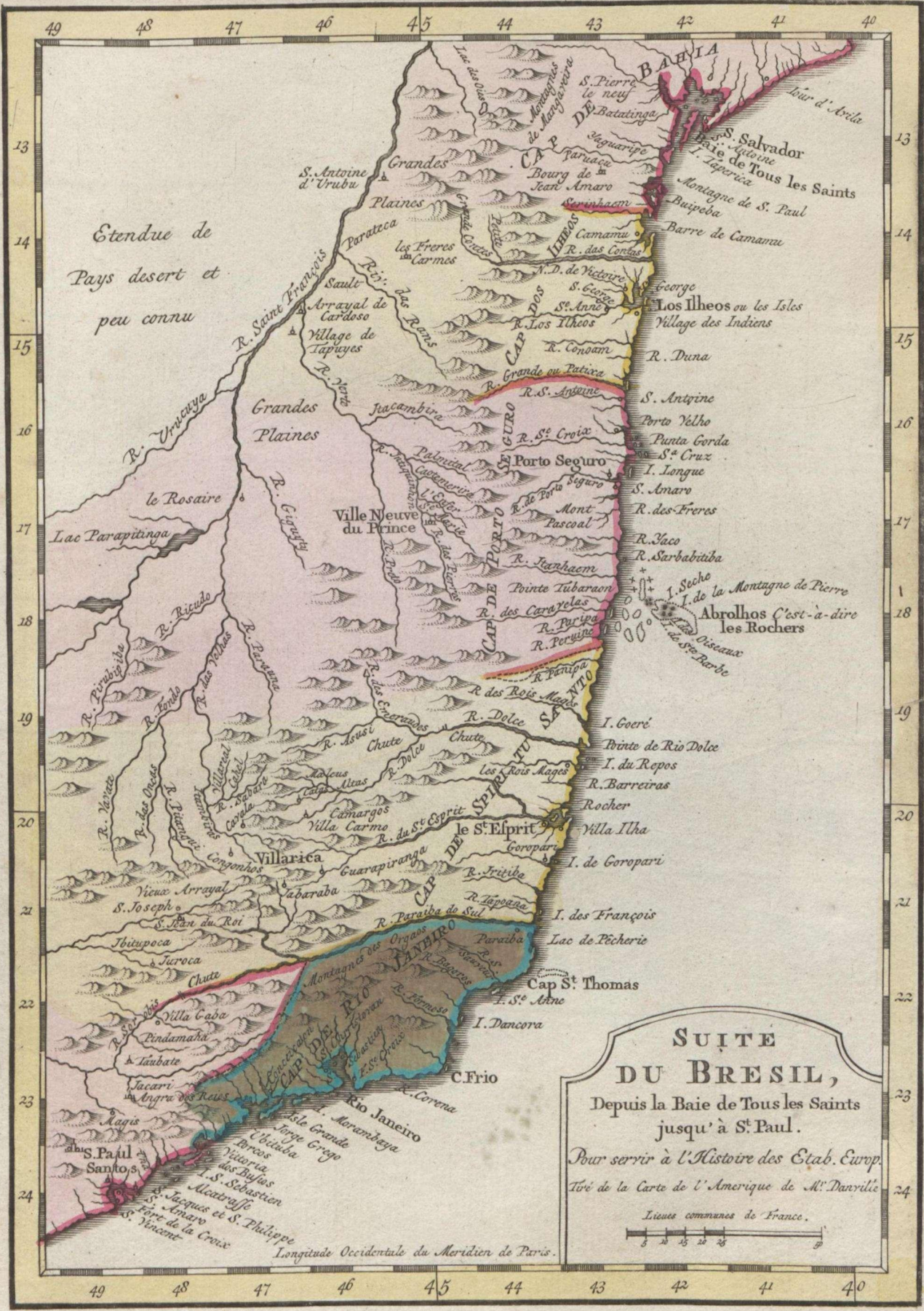
CARTE
DU BRÉSIL
 Prem. Partie
Depuis la Riviere des Amazones jusqu'à la
Baie de Tous les Saints
 Pour servir à l'Histoire des Etablissemens Europeens.
 Echelle de Lieues Communes de France.
 5 10 15 20 25 30 35 40 45 50 55
 Tiré de la Carte de l'Amérique de M. Danville.

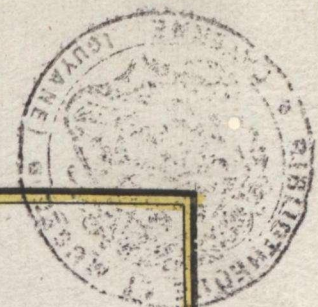
L'Intérieur du Pays n'est pas connu
 Les Nations errantes qui l'habitent sont nommées
TAPUYAS



SUI TE
DU BRÉSIL,
 Pour servir à l'Histoire des
 Etablissements Européens.
 Lieux communes de France.
 + Villages d'Indiens et Missions ruinées.
 Tiré de la Carte de l'Amérique de
 M^r. Danville.

RIV. DE LA PLATA Longitude Occidentale du Meridien de Paris.



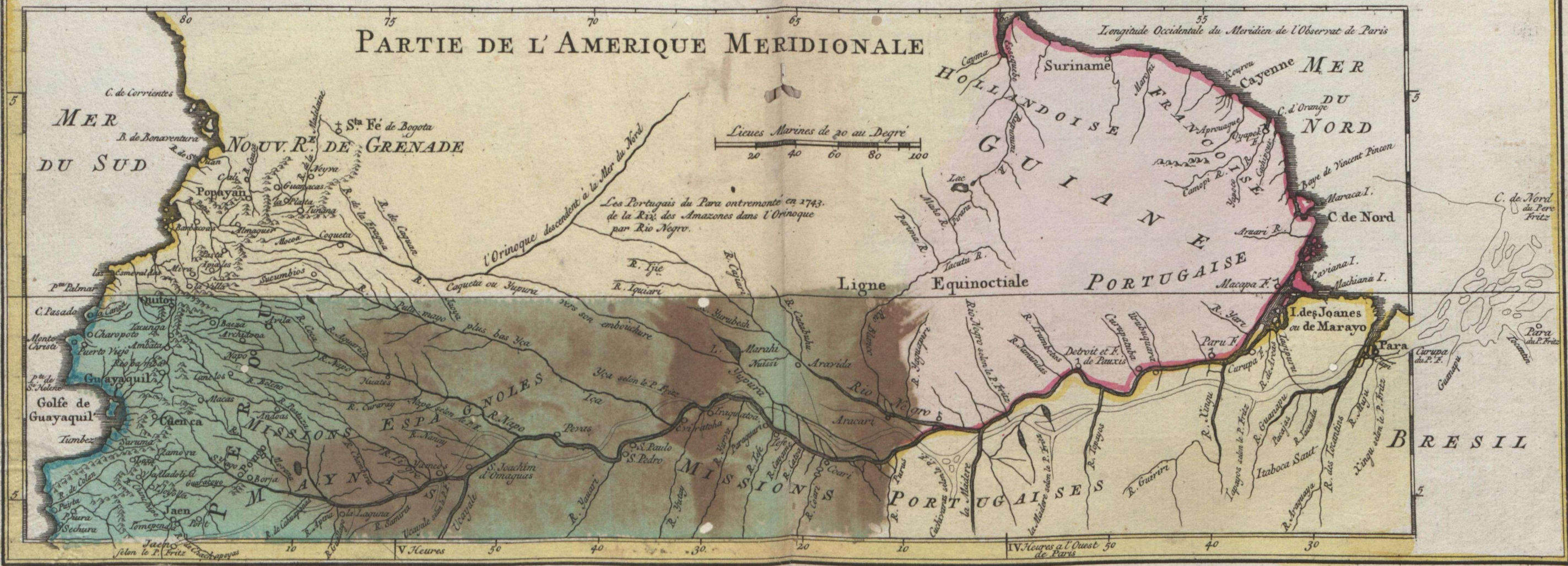


CARTE DU COURS DU MARAGNON OU DE LA GRANDE RIVIERE DES AMAZONES

Dans sa partie navigable depuis Jaen de Bracamoros jusqu'à son Embouchure et qui comprend la Province de QUITO et la Côte de la GUIANE depuis le Cap de Nord jusqu'à Essequibi

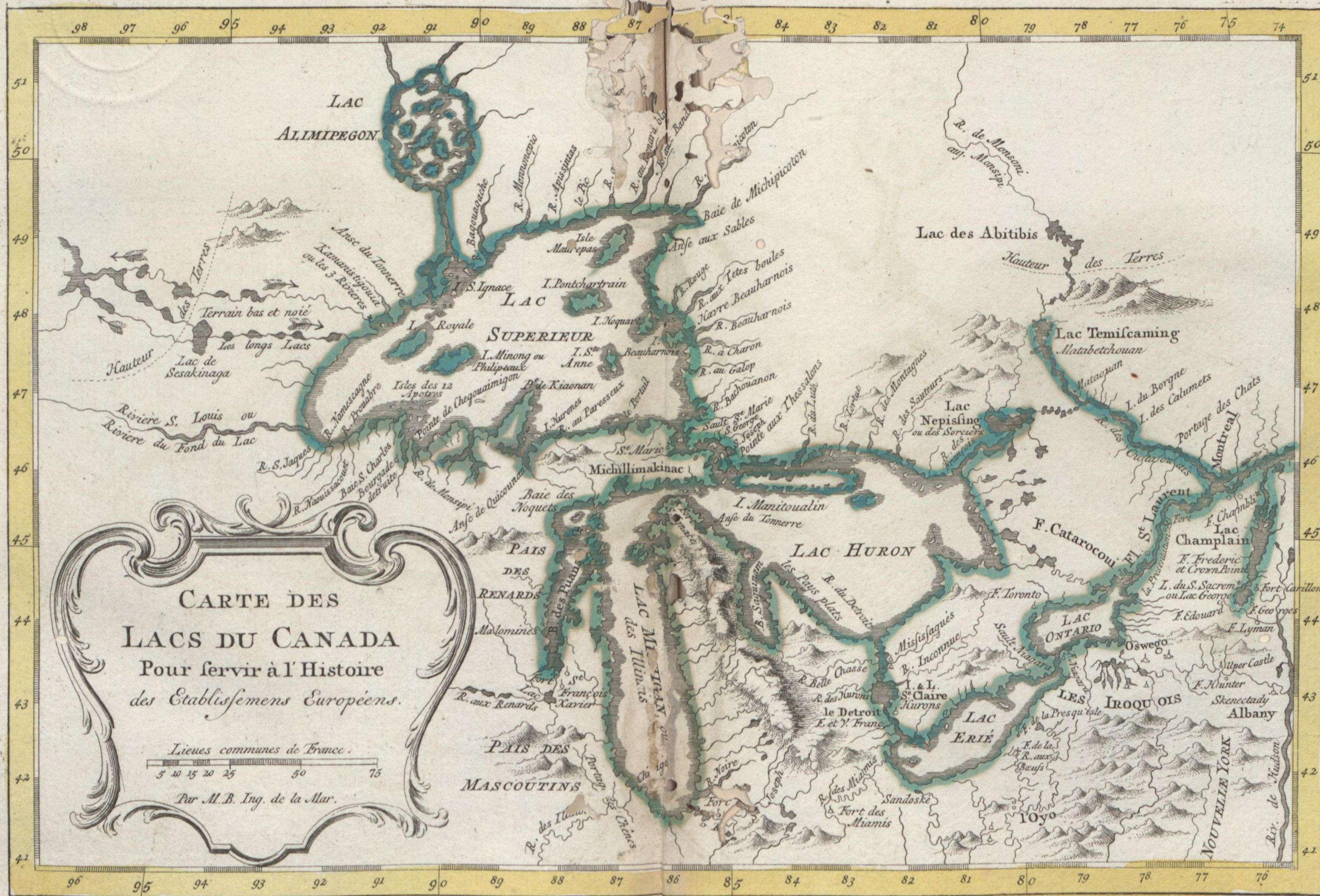
Levée en 1743 et 1744 et assujettie aux Observations Astronomiques par M. de la Condamine de l'Ac.R.^{le} des Sc.

Augmentée du Cours de la Riviere Noire et d'autres details tirés de divers Memoires et Routiers manuscrits de Voyageurs modernes.



Copie sur la Carte jointe a la Relation du Voyage de l'Amérique Meridionale par M. de la Condamine.



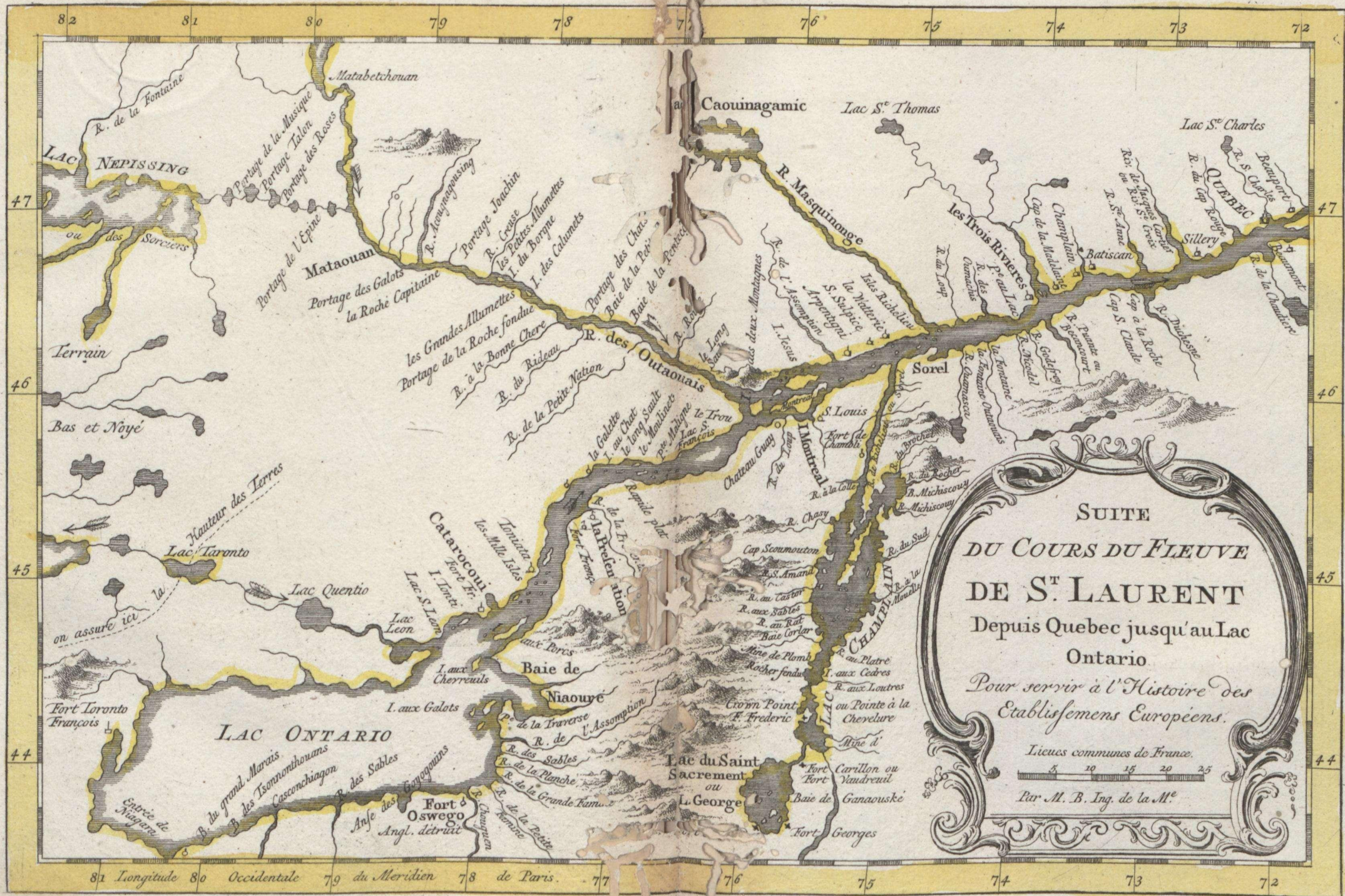


CARTE DES
LACS DU CANADA
Pour servir à l'Histoire
des Etablissements Européens.

Lieues communes de France.
5 10 15 20 25 50 75

Par M.B. Ing. de la Mer.







CARTE
de la
BAIE DE HUDSON
Pour servir à l'Histoire des Etablissements
Européens.

Lieuës communes de France
25 50 75 100

Par M. B. Ing. de la Marine

Les Anglois cherchent un Passage dans cette Partie, mais il n'existe pas

Lac qui se décharge dans Wager Water

Ce fond est inconnu

Grande Entrée et Baie qui n'a pas été visitée

Il n'y a point ici de communication, comme quelques auteurs l'ont cru, mais un longue chaine de montagnes

Etendue de Pays entièrement inconnue

Hauteur des Terres

nommée anciennement, par les François,

rempli de Lacs et de Rivières dont le detail n'est pas bien connu

95 90 85 80 75 70 65 60

Longitude Occidentale du Meridien de Paris



CARTE
DE L'ACADIE
et Pais Voisins
Pour servir à l'Histoire
des Etablissemens Européens,
Par M. B. Ing^s de la Marine.

5 10 15 20 25
 Lieues communes de France

la Pêche est très bonne
 Bancs de

Longitude Occidentale du Meridien de Paris



81 80 79 78 77 76 75 74 73 72 71 70 69

44 43 42 41 40

80 Longitude 79 Occidentale 78 du Meridien 77 de Paris. 76 75 74 73 72 71 70

